

# BECCACCIA ON LINE

## Resoconto Stagione 2008-2009

Cari amici Beccacciai,

Grazie per il vostro contributo a ” *Beccaccia On Line*” , progetto innovativo nel panorama venatorio nazionale, che ha come compito principale quello di tracciare il bilancio dell’annata beccacciaia. Siamo partiti di corsa, a stagione iniziata, con l’intento di sperimentare il software appositamente realizzato e verificare il vostro gradimento. La denominazione **BECCACCIA ON LINE** si riferisce alla possibilità di estrapolare in tempo reale i dati delle schede relative ai vostri prelievi; dati che ci consentiranno, la prossima stagione, di proiettare ogni settimana l’andamento della migrazione e del prelievo. Per quest’anno abbiamo preferito aspettare la fine della Stagione per approfondire alcuni aspetti statistici e perfezionare, anche seguendo i vostri suggerimenti, il sistema delle schede e delle proiezioni.

Innanzitutto un dato: abbiamo ricevuto valide 248 schede. Sono molte, sono poche? Sono comunque un dato: reale, corretto, preziosamente ottenuto dal vostro impegno e disponibilità. Possiamo dire che si tratta del contributo del “**moderno beccacciaio**” che frequenta ed usa gli strumenti del web, conosce le tematiche attuali della Sostenibilità della Caccia ed appartiene ad una fascia di età più giovane della media dei cacciatori italiani. Le 248 schede ricevute sono una piccola base statistica che sicuramente crescerà nel tempo. Vi ricordate la Raccolta delle Ali? Siamo partiti il primo anno con 20 ali adesso siamo ad una media di oltre 1000 a stagione.

Sulla base di questo numero relativo, ma spalmato su tutta la penisola, sono interessanti alcune riflessioni che abbiamo riportato accanto ai grafici.

Tutti coloro che hanno inviato la scheda riceveranno il Resoconto al proprio indirizzo mail. Questa versione presente sul nostro sito è comunque stampabile.

Di nuovo, ringraziamo gli amici che hanno partecipato al Progetto **BECCACCIA ON LINE**: i soci di Beccacciai d’Italia innanzitutto, ma anche i tanti appassionati che in veste privata partecipano con attenzione al nostro lavoro. Lavoro che, come ripetiamo sempre, ha come scopo quello di aumentare le conoscenze della specie, di migliorarne la gestione e la sua conservazione.

**BECCACCIA ON LINE** si affianca al Progetto **ALI D’ITALIA** sulla Raccolta delle Ali e sul Monitoraggio del Ripasso Pirmaverile, stabilendo un altro passo importante per l’affermazione della **Sostenibilità della Caccia**

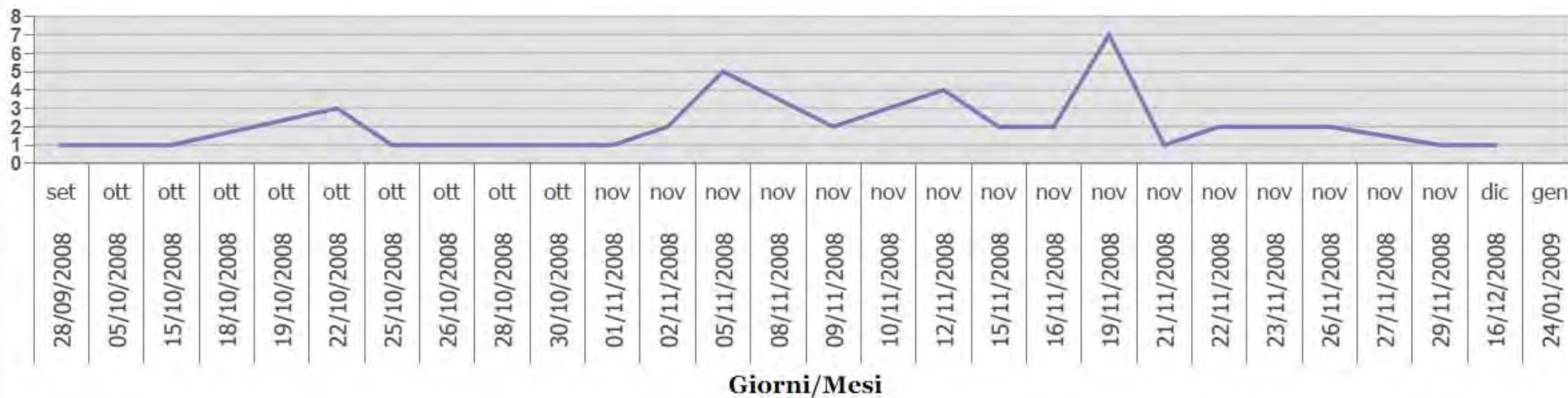
Fin da ora, siete tutti invitati a partecipare a **BECCACCIA ON LINE 2009-2010**

*Paolo Pennacchini*

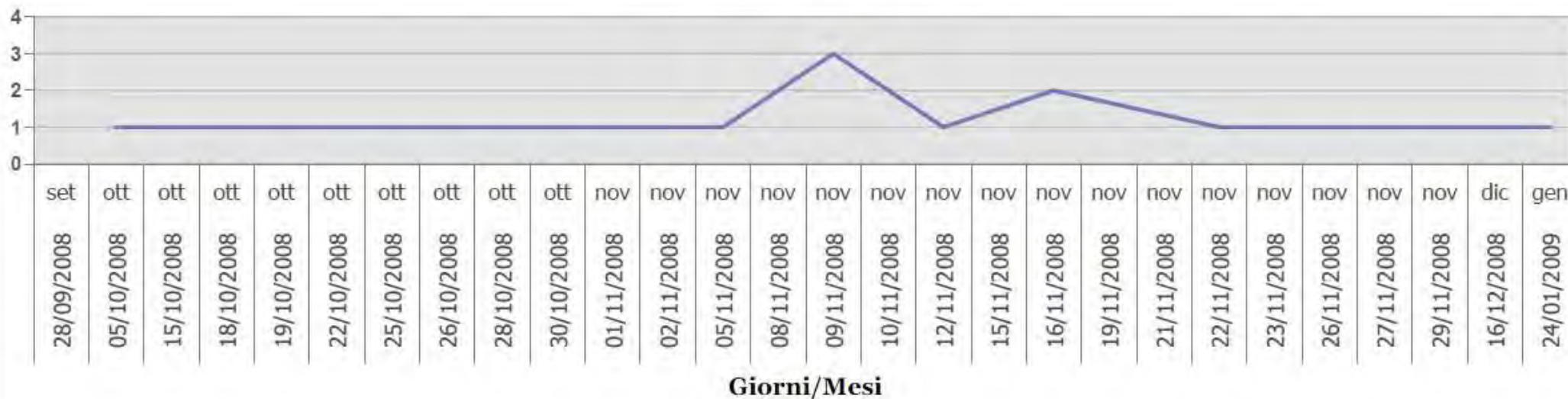


# Totale Prelievi giornalieri

## NORD-OCCIDENTALE



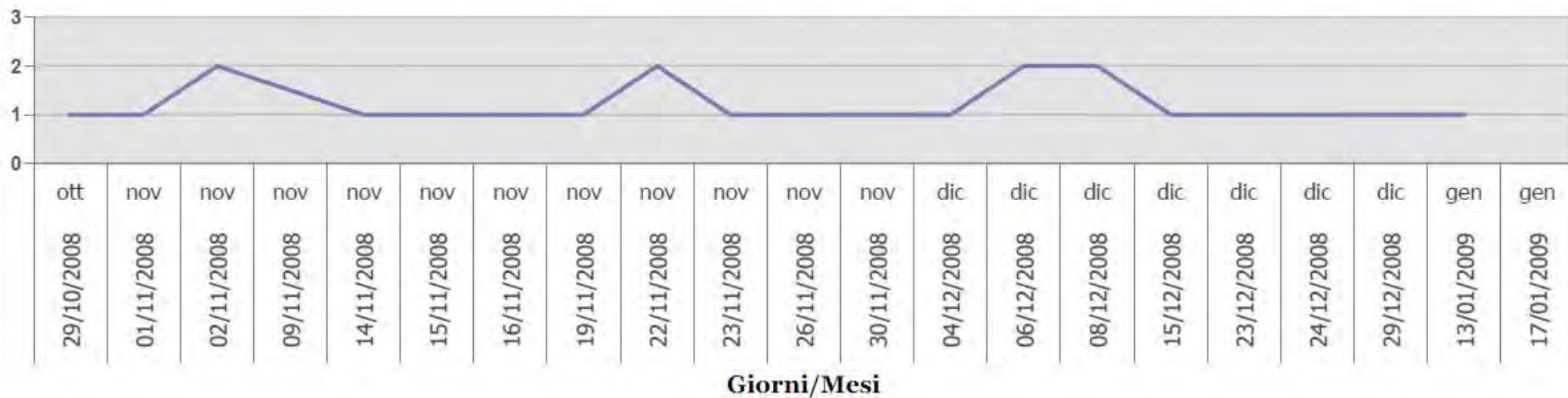
## NORD-ORIENTALE





# Totale Prelievi giornalieri

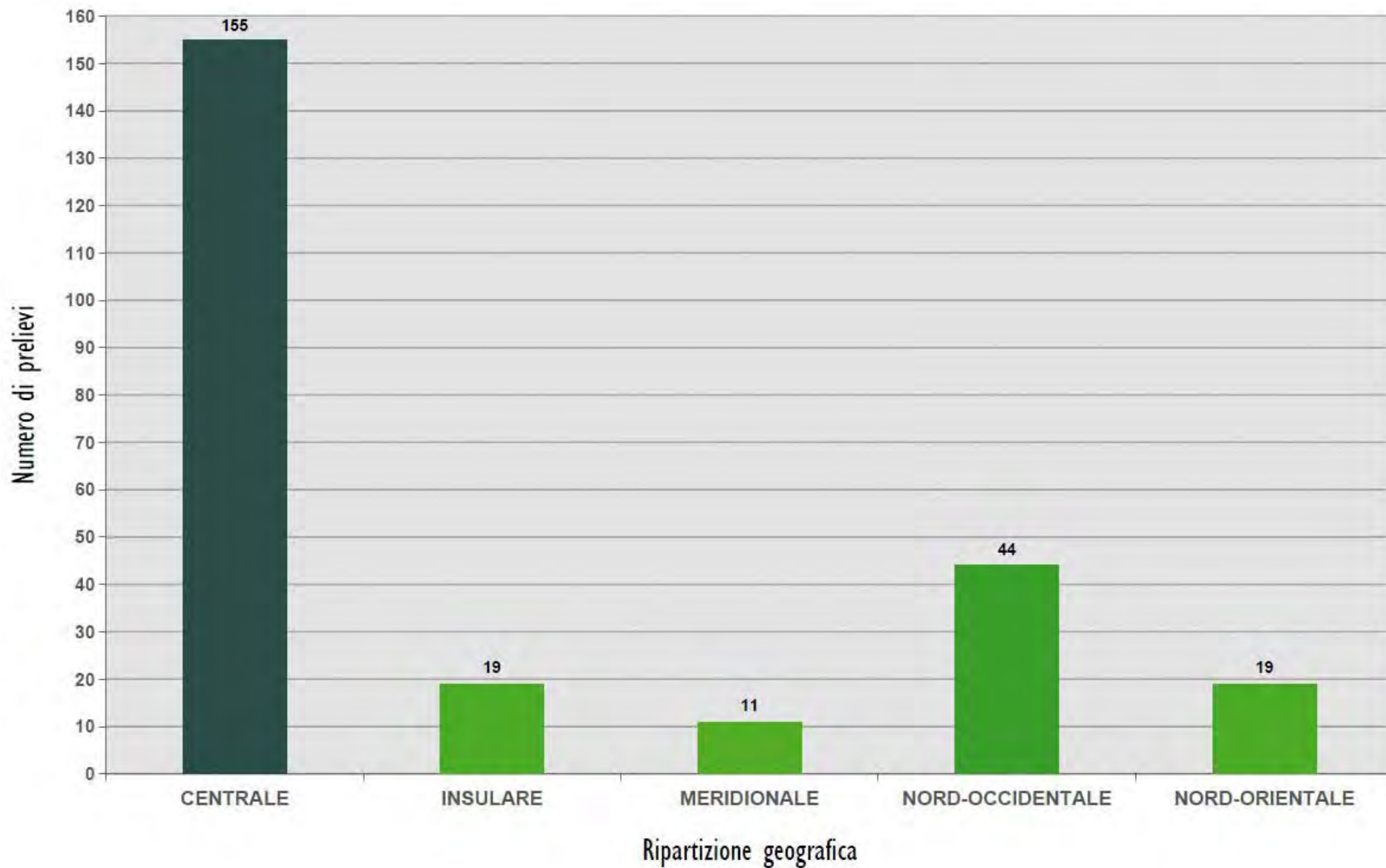
## INSULARE



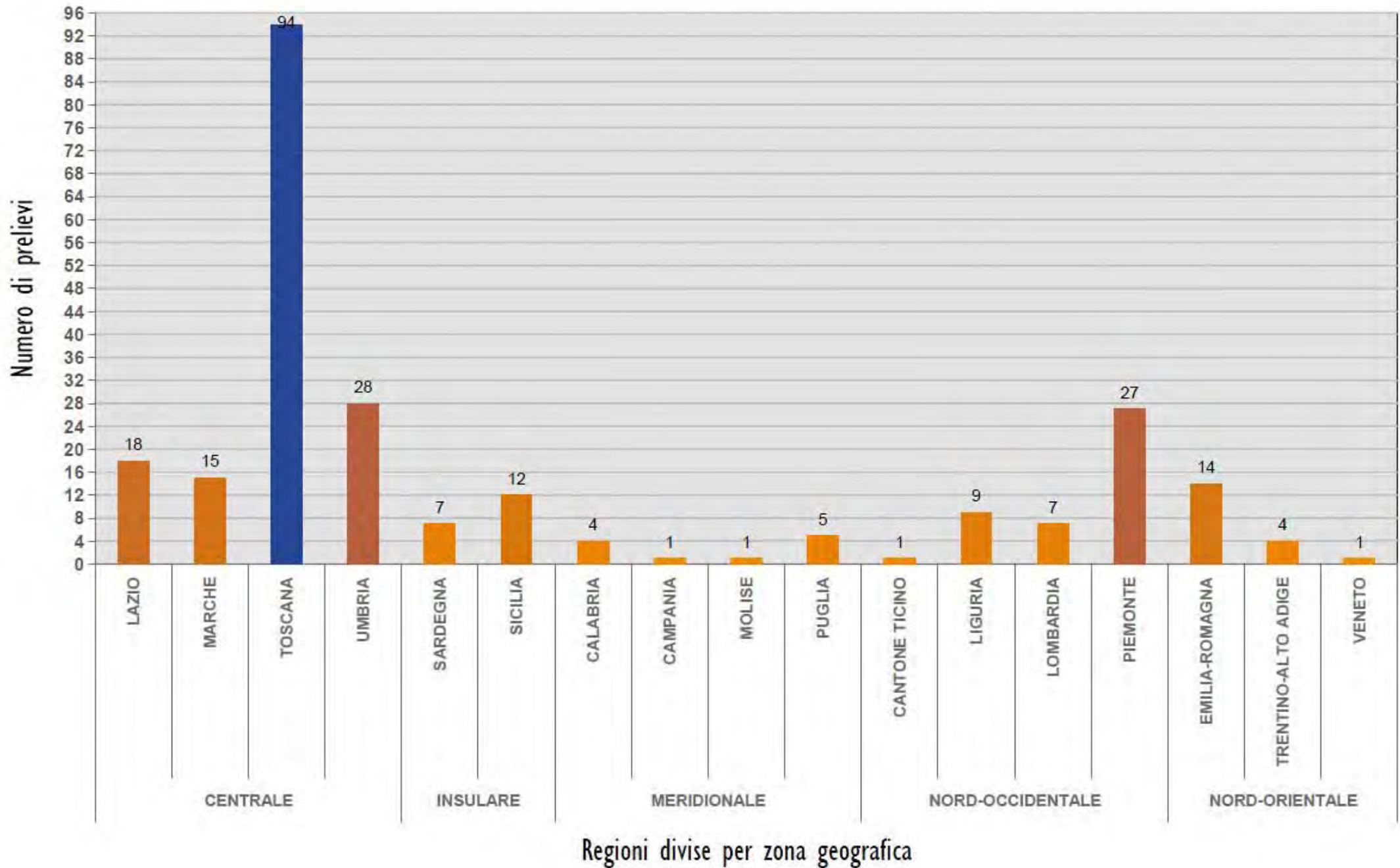
## MERIDIONALE



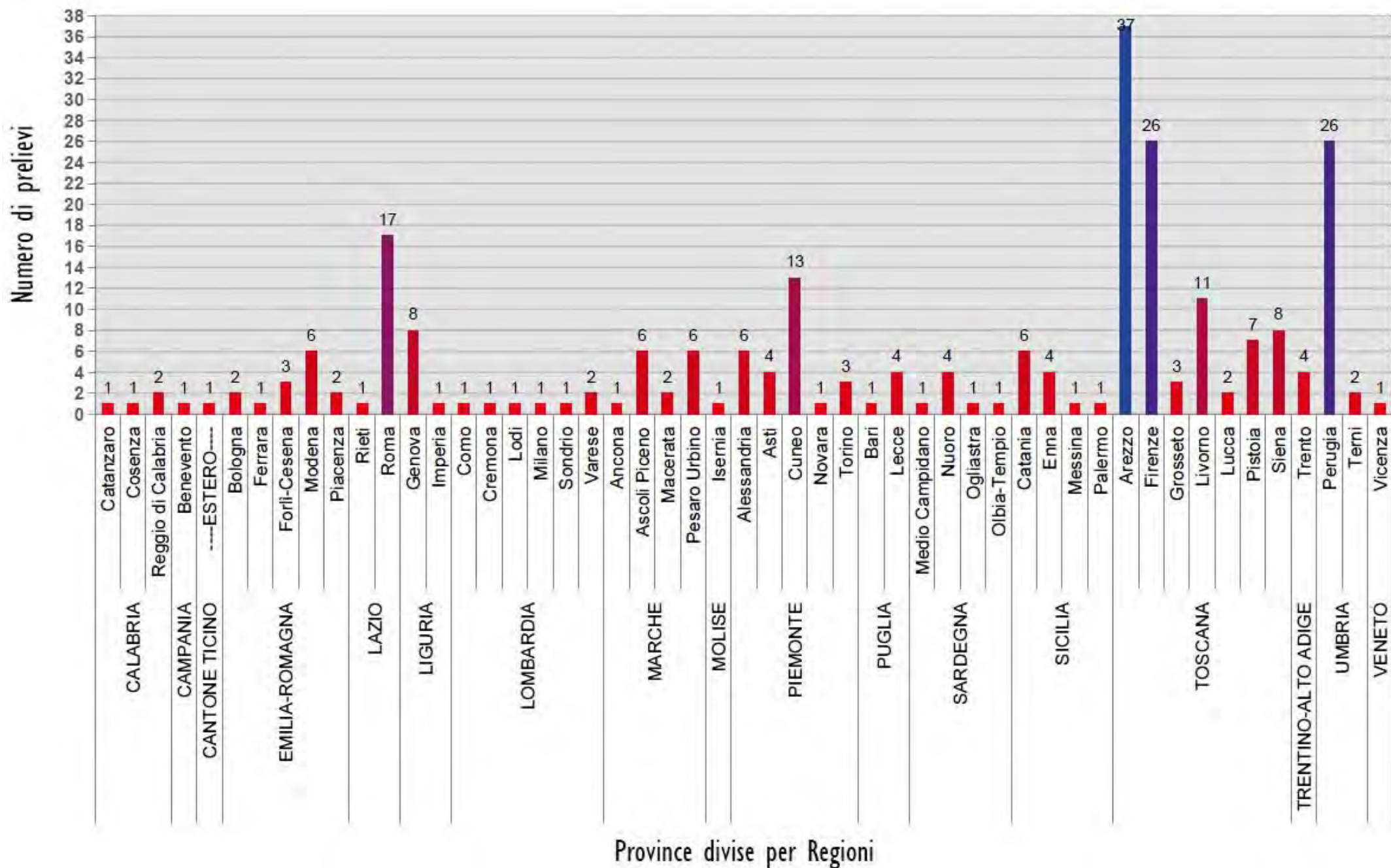
# Totale prelievi per zona geografica



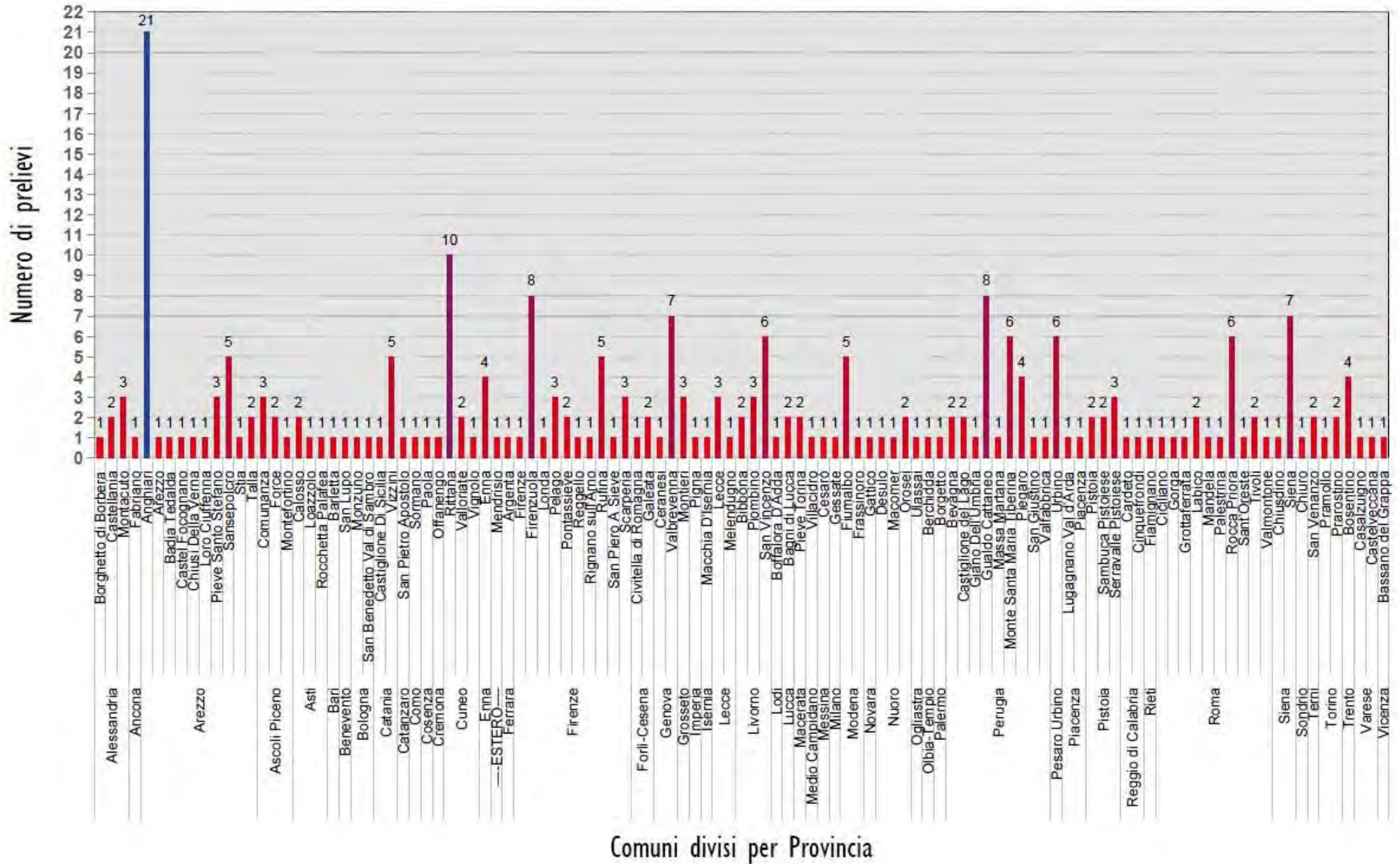
# Totale prelievi per Regione



# Totale prelievi per Provincia

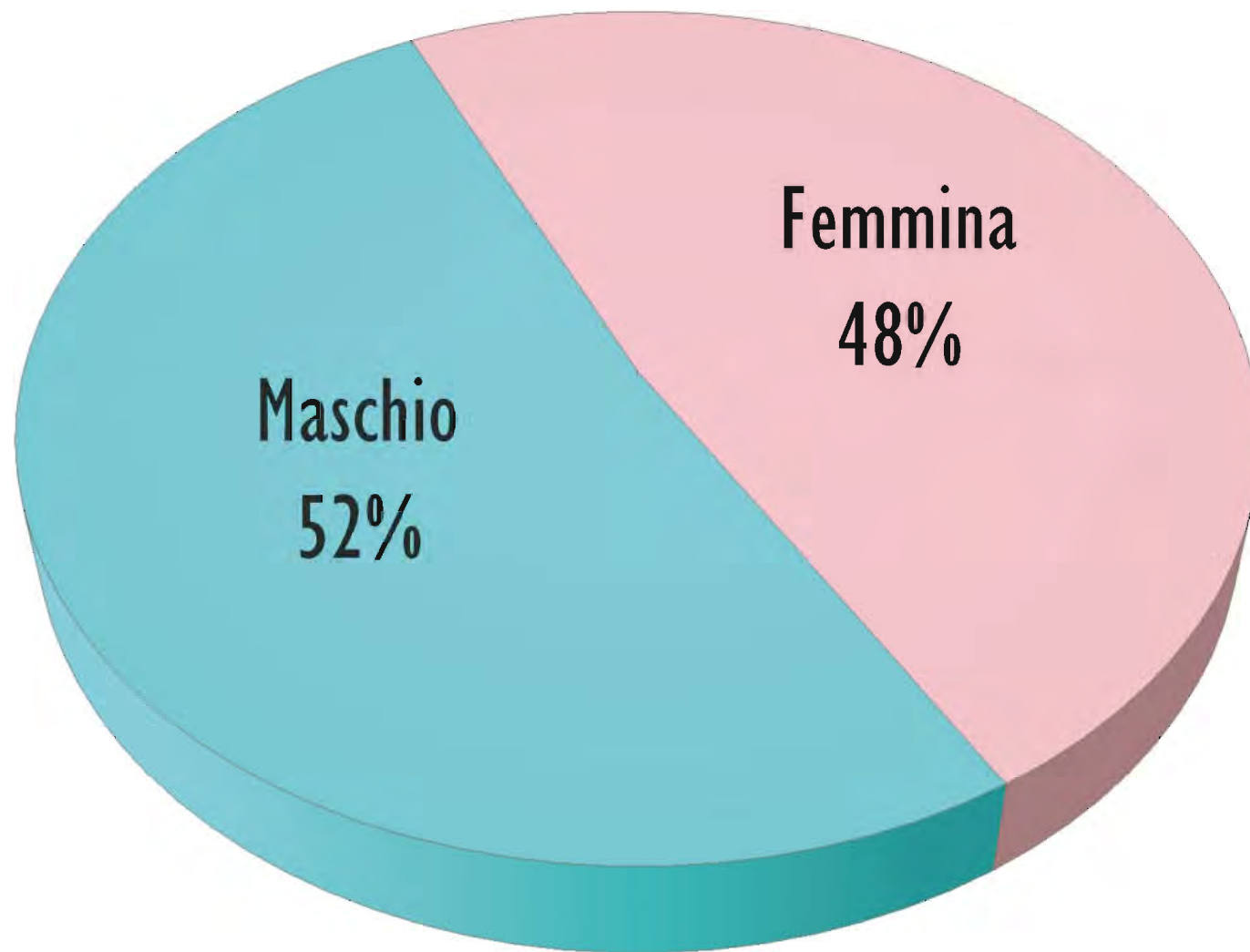


# Totale prelievi per Comune



# Sesso beccaccia sui prelievi effettuati

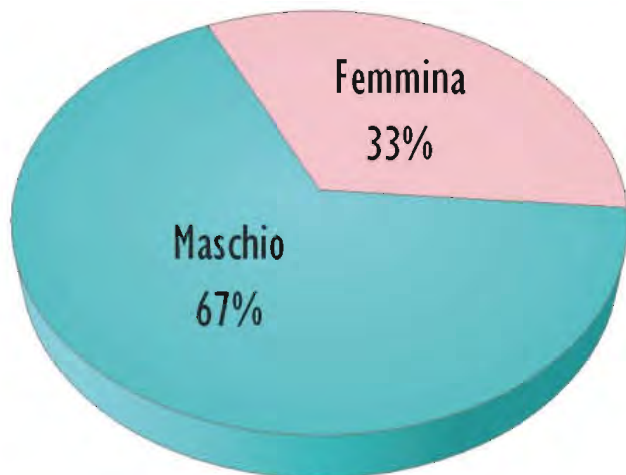
ITALIA



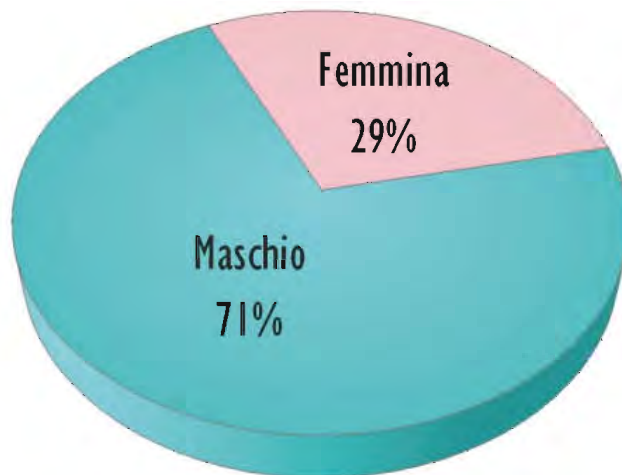
Femmina Maschio

# Sesso beccaccia sui prelievi effettuati per zona geografica

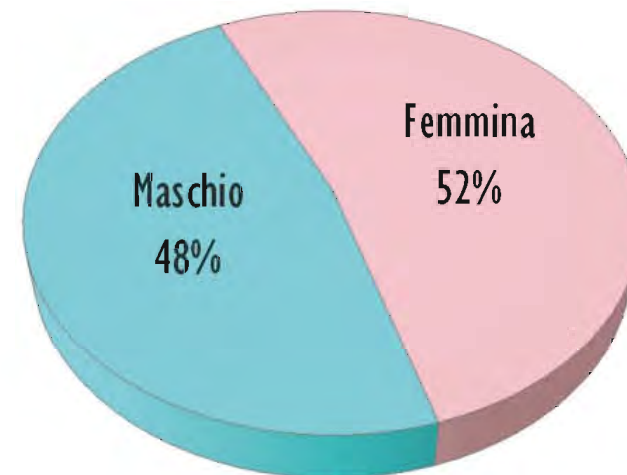
1 - NORD-OCCIDENTALE



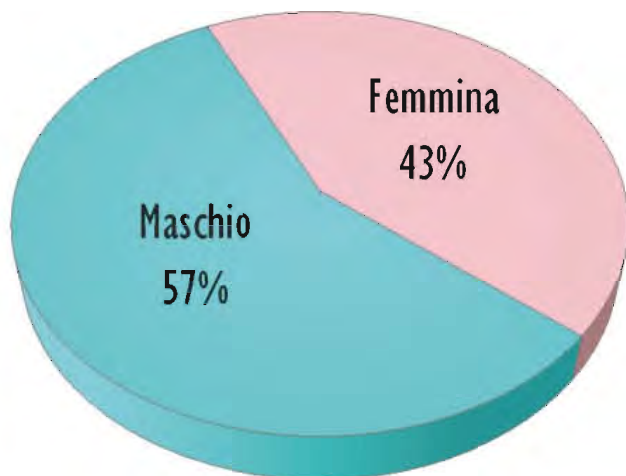
2 - NORD-ORIENTALE



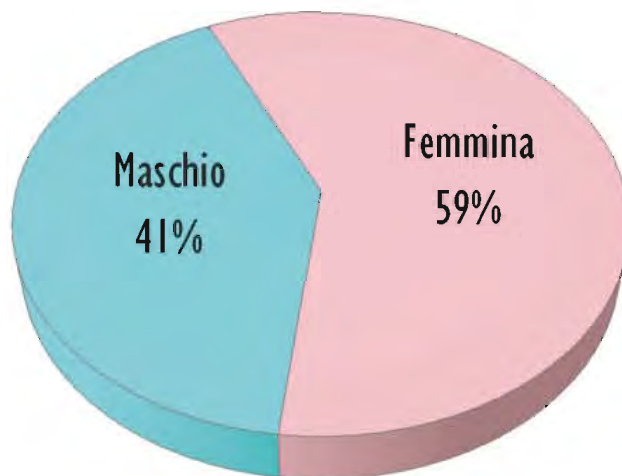
3 - CENTRALE



4 - MERIDIONALE



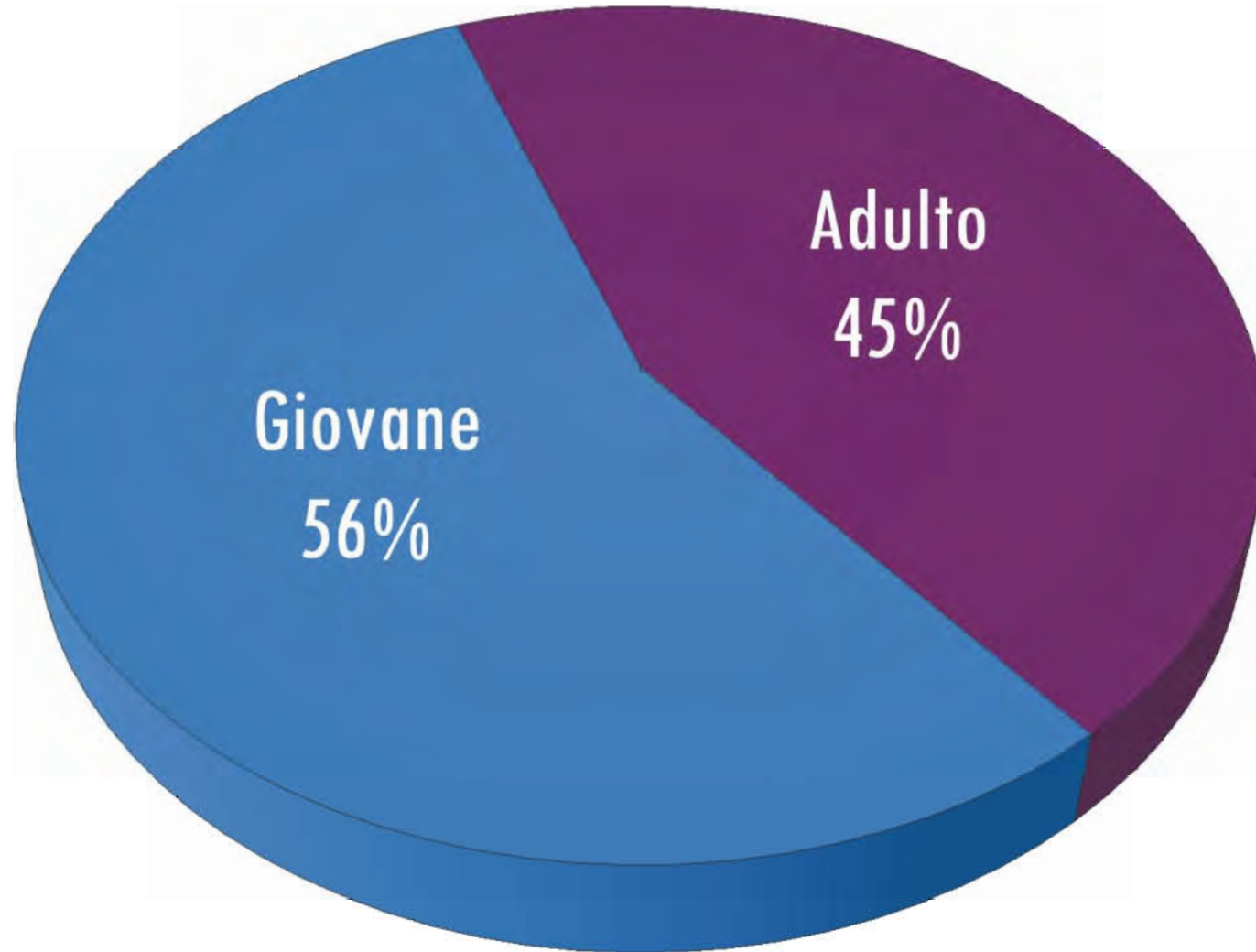
5 - INSULARE



Femmina Maschio

# Età beccaccia

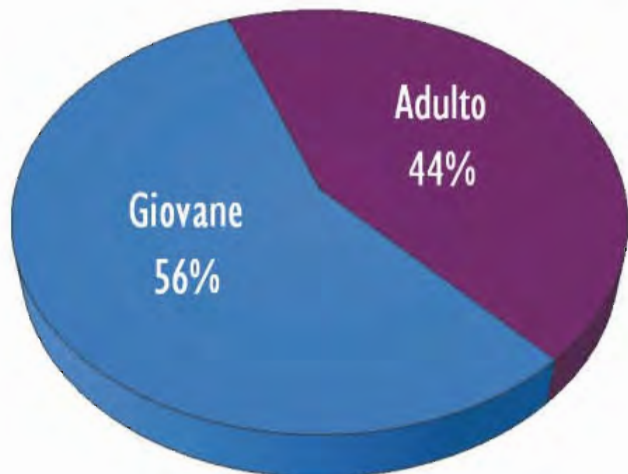
ITALIA



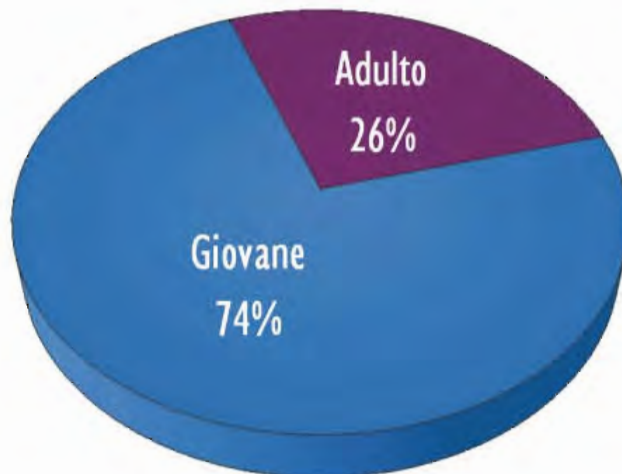
■ Adulto ■ Giovane

# Età beccaccia sui prelievi effettuati per zona geografica

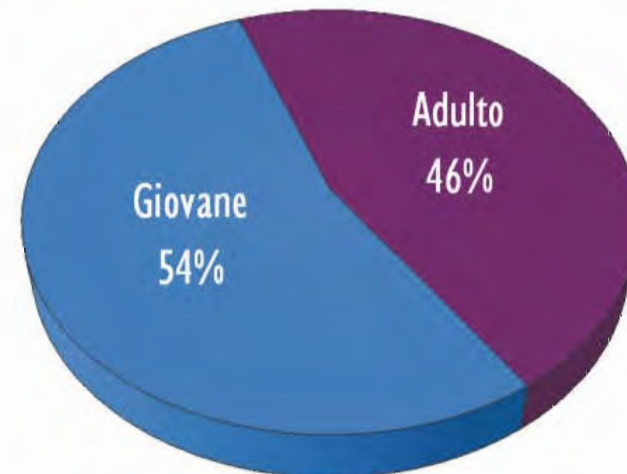
1 - NORD-OCCIDENTALE



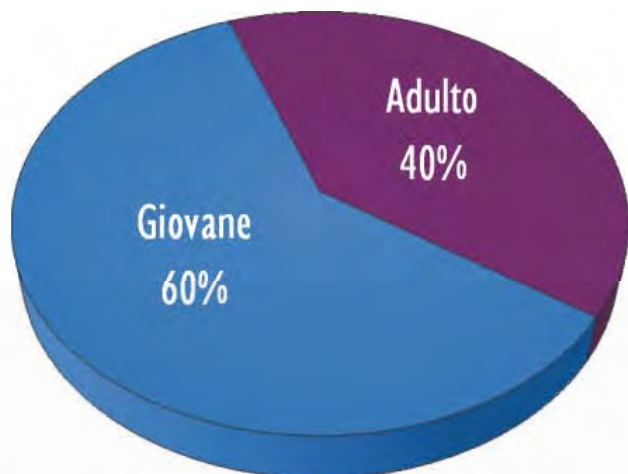
2 - NORD-ORIENTALE



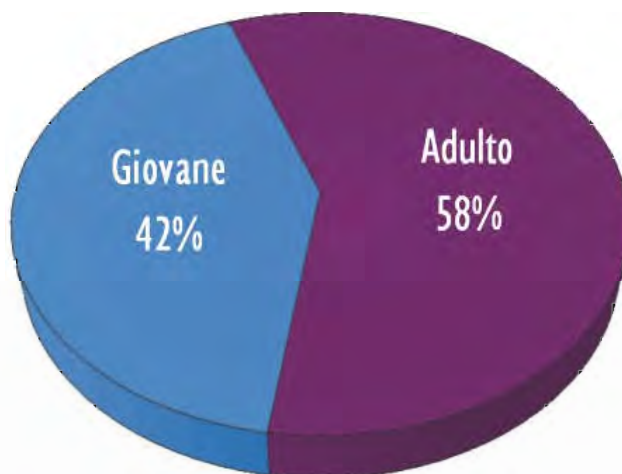
3 - CENTRALE



4 - MERIDIONALE



5 - INSULARE



■ Adulto ■ Giovane

## Media peso

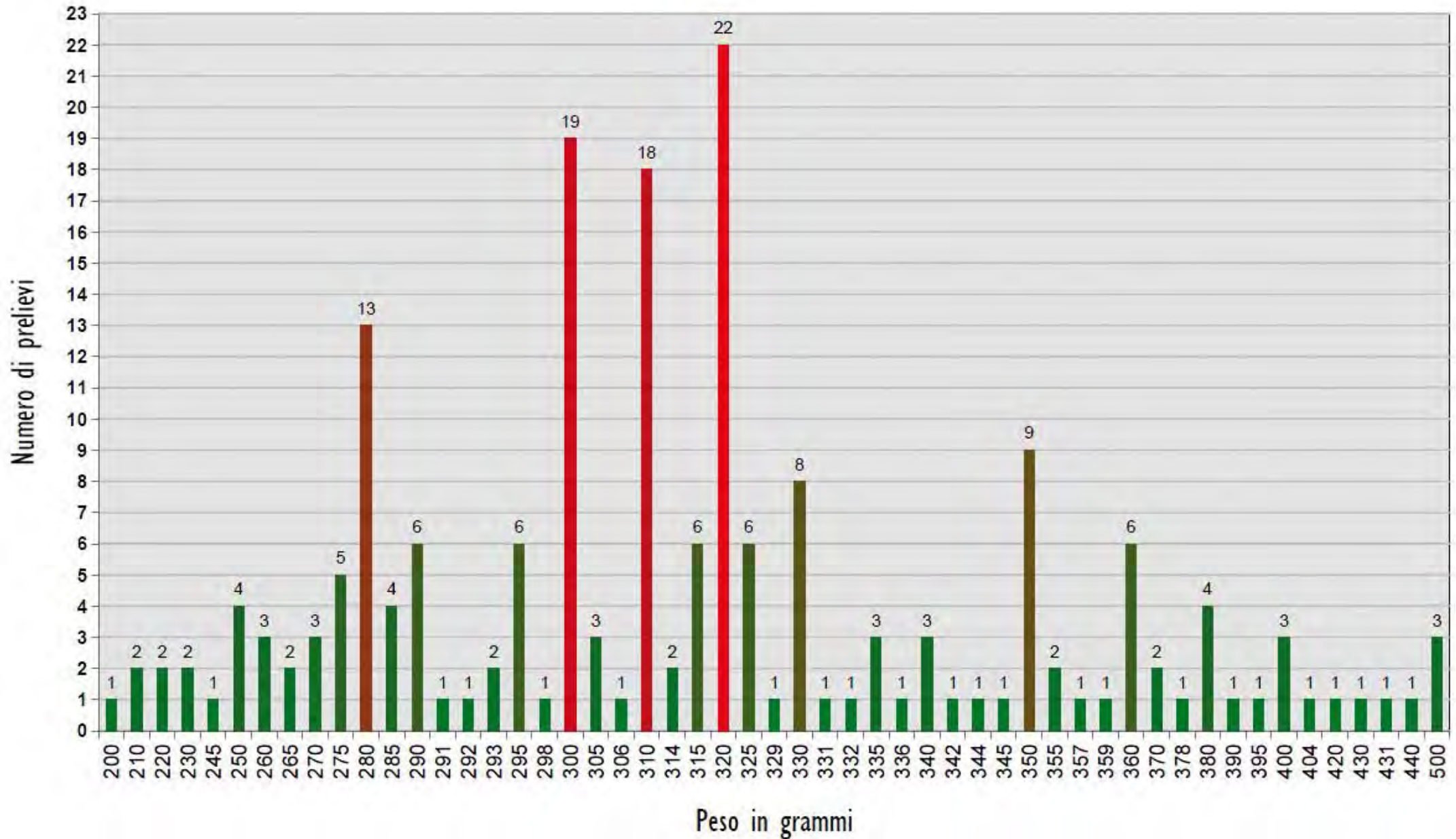
Le differenze di peso fra i settori occidentali e orientali ci fanno propendere a considerare la penisola italiana quale area di ricezione di due differenti flussi migratori: quello di origine nord-occidentale che muove le cosiddette “beccacce francesi” che scendendo lungo il Piemonte la Corsica la Liguria la Maremma e la Sardegna (*confermato dalla nuova mappatura dei siti di riproduzione francesi dell’Alta Savoia e del Jura, nonché da beccacce inanellate prelevate nell’alto-modenese di provenienza Francia*), non perdono troppo di peso in quanto le distanze sono relativamente brevi. Quello di origine nord-orientale, sull’asse Russia-Bielorussia-Ungheria-Croazia che muove lungo la dorsale appenninica e costiera adriatica fino alla Puglia sottoposto a lunga distanza, nonché a più forti stress climatici e, purtroppo, a stress da prelievo venatorio che comincia malauguratamente dai primi di agosto sui siti di riproduzione russi.

### Media peso beccaccia NAZIONALE E PER ZONA GEOGRAFICA

	<b><i>NORD OCCIDENTALE</i></b>	<b><i>NORD ORIENTALE</i></b>	<b><i>CENTRALE</i></b>	<b><i>MERIDIONALE</i></b>	<b><i>INSULARE</i></b>	<b><i>ITALIA</i></b>
<b><i>Media peso (grammi)</i></b>	<b>322,9 gr.</b>	<b>291,7 gr.</b>	<b>319,9 gr.</b>	<b>295,2 gr.</b>	<b>299,5 gr.</b>	<b>316,5 gr.</b>

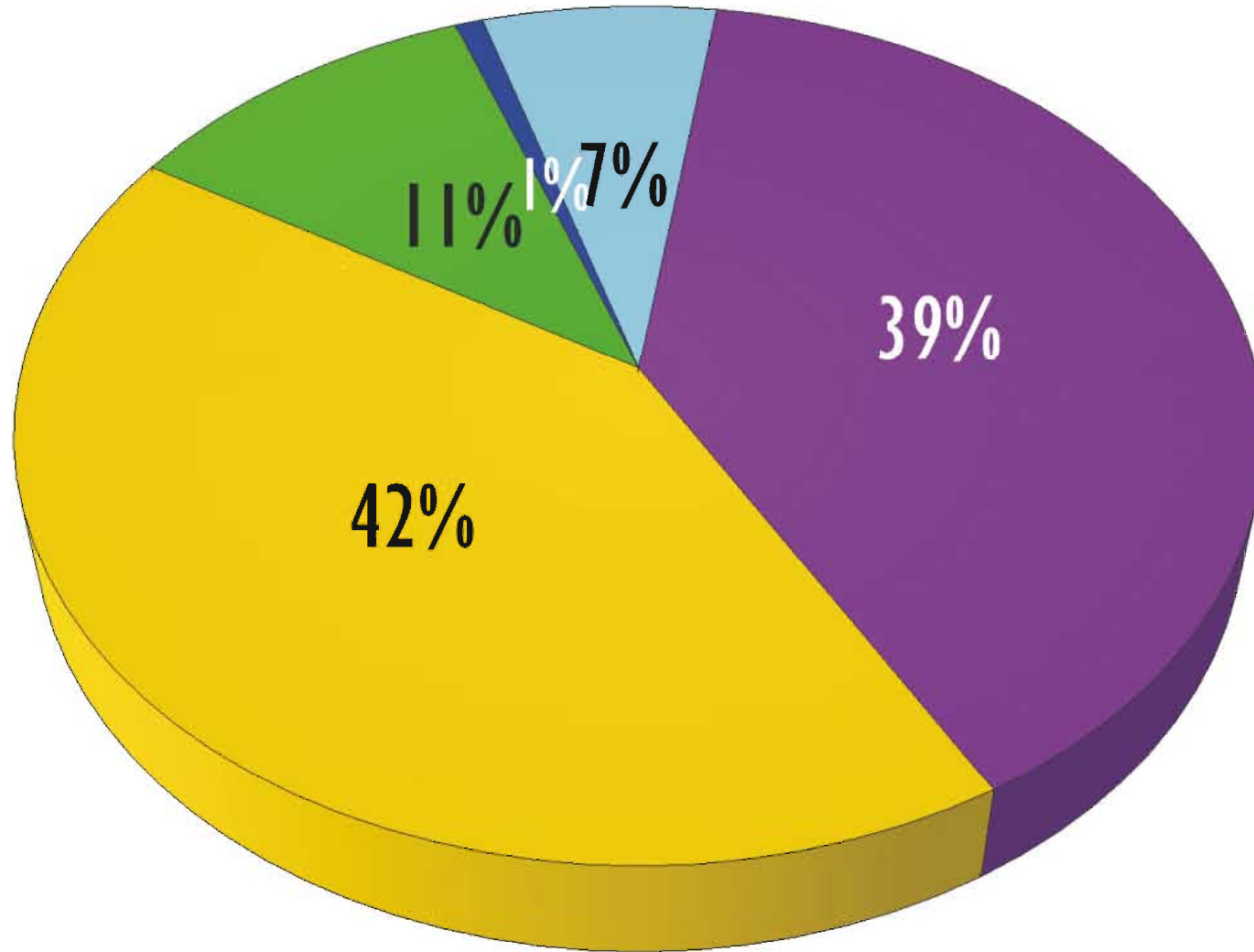
# Peso beccaccia sui prelievi effettuati

ITALIA



# Altitudine

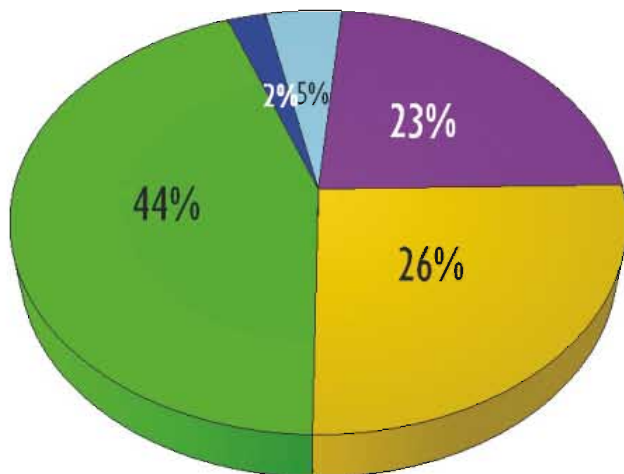
ITALIA



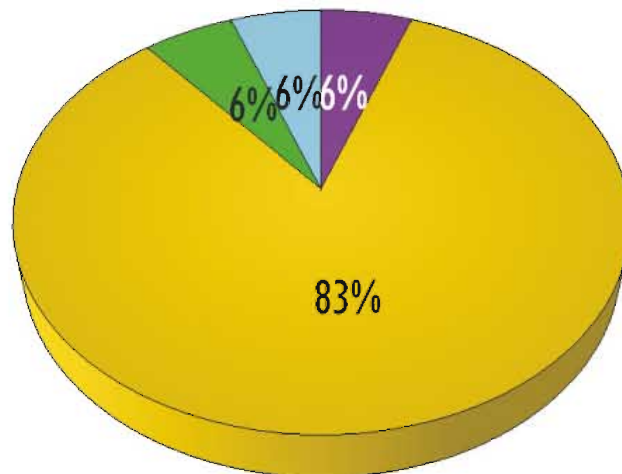
■ >1500m ■ 0-100m ■ 100-500m ■ 500-1000m ■ 1000-1500m

# Altitudine per zona geografica

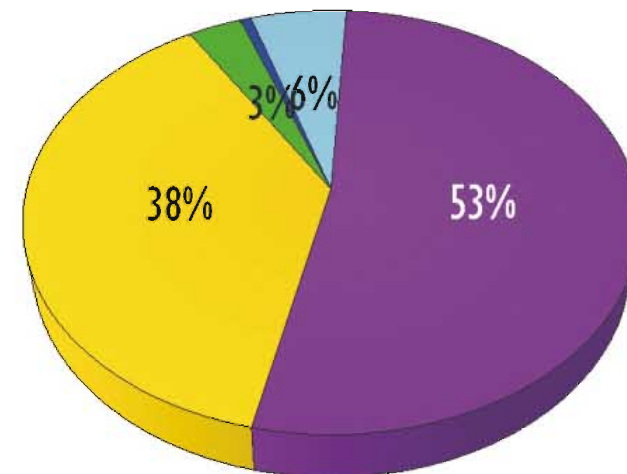
1 - NORD-OCCIDENTALE



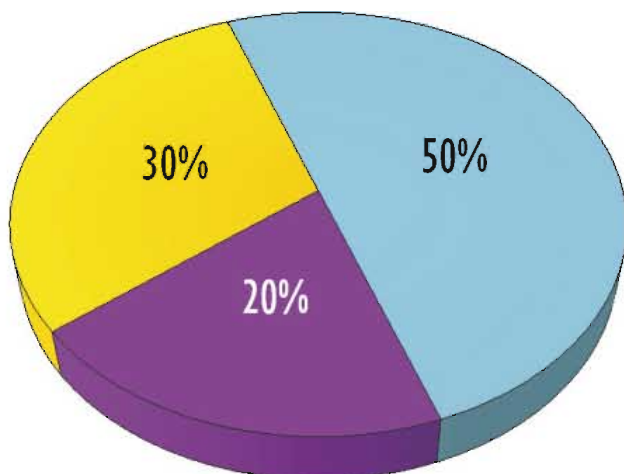
2 - NORD-ORIENTALE



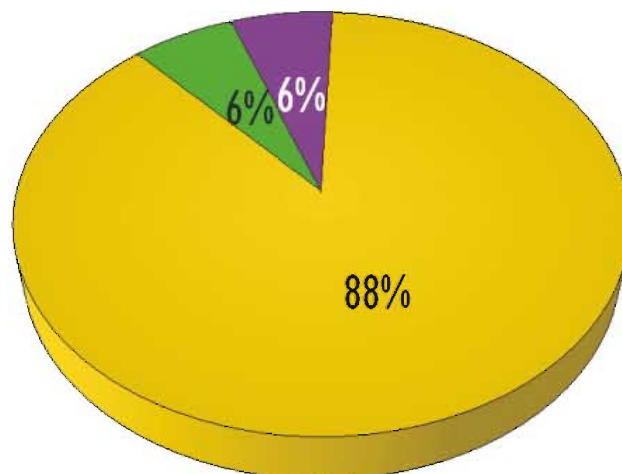
3 - CENTRALE



4 - MERIDIONALE



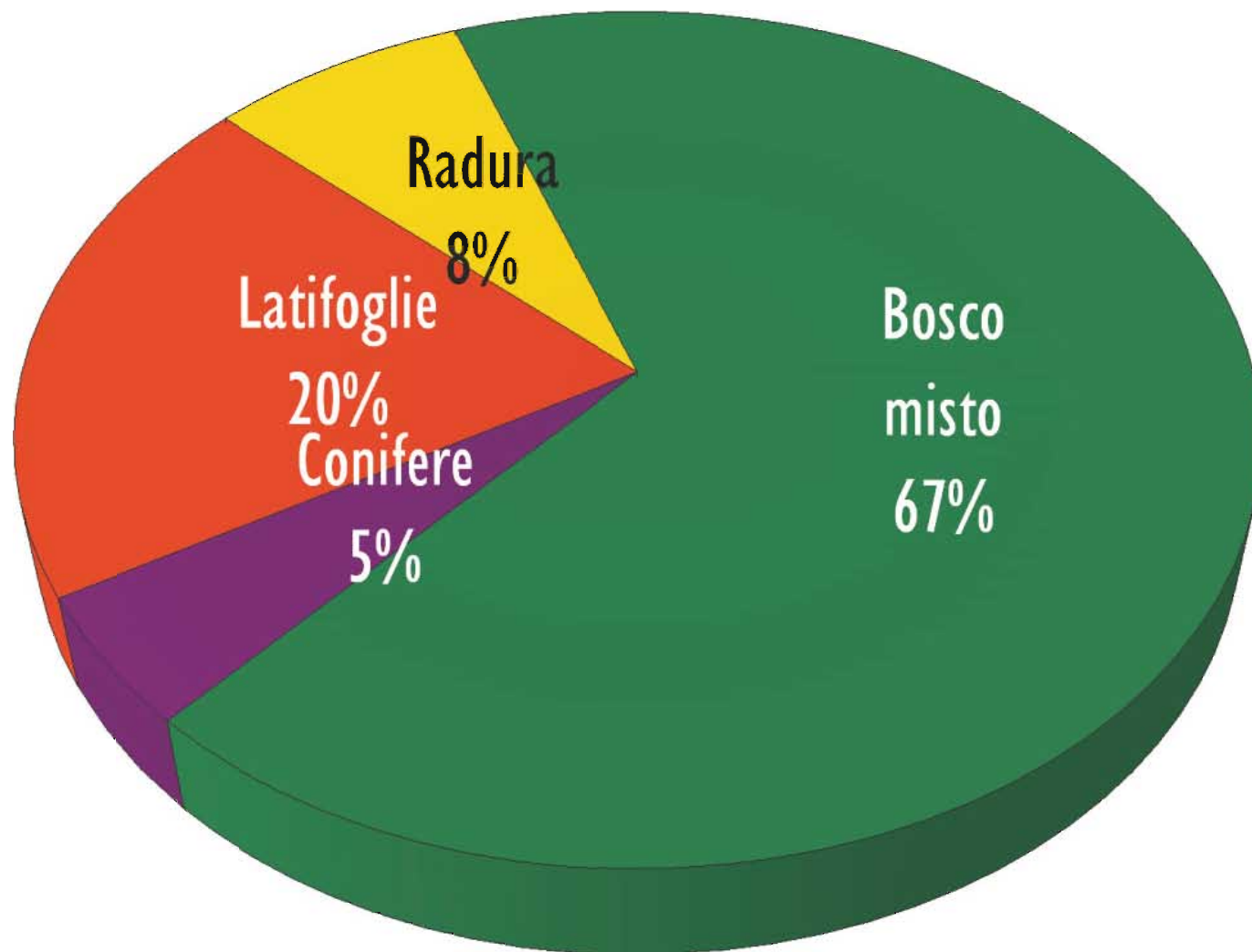
5 - INSULARE



■ >1500m ■ 0-100m ■ 100-500m ■ 500-1000m ■ 1000-1500m

# Tipo vegetazione

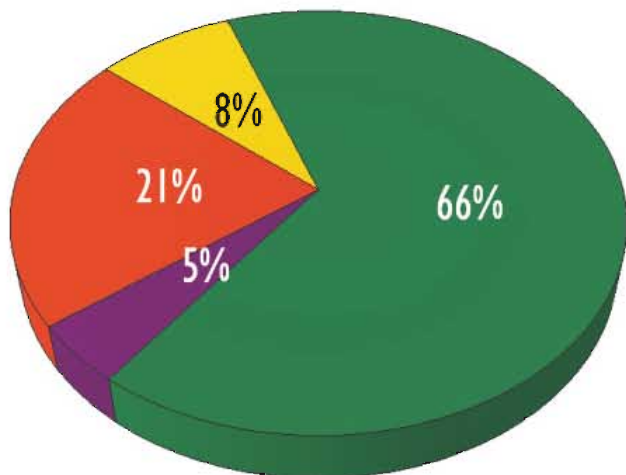
ITALIA



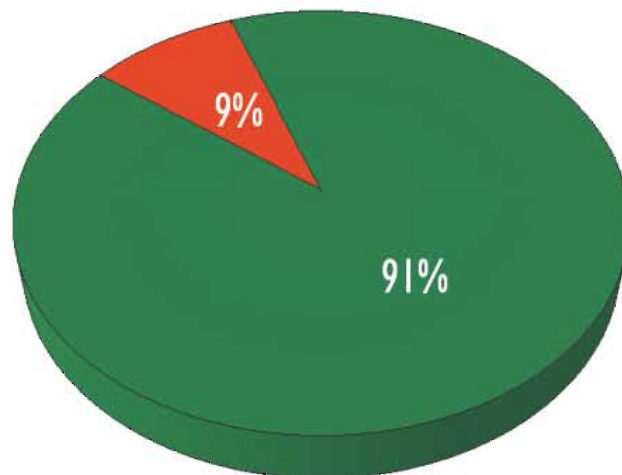
■ Bosco misto ■ Conifere ■ Latifoglie ■ Radura

# Tipo vegetazione per zona geografica

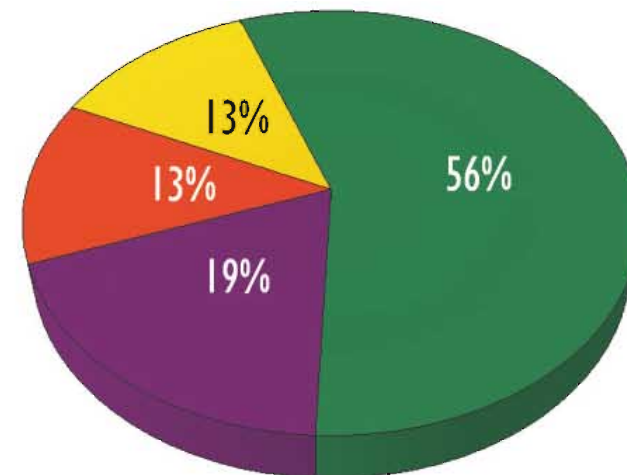
**CENTRALE**



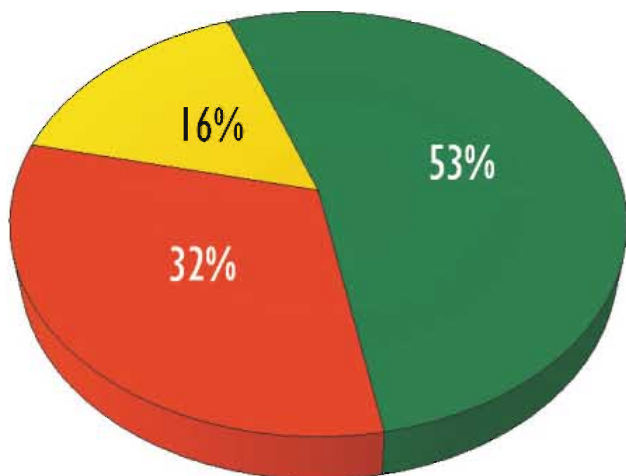
**MERIDIONALE**



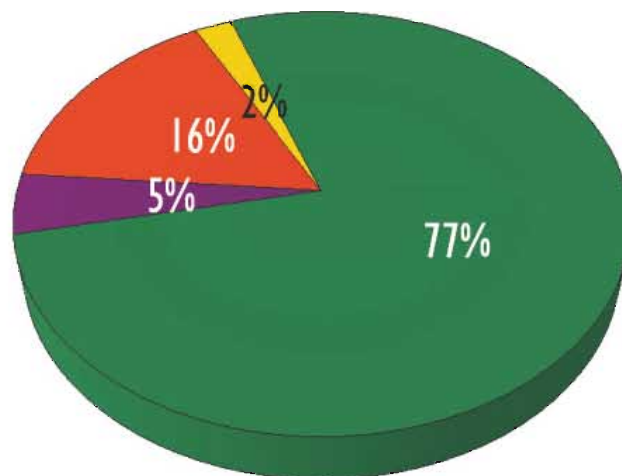
**NORD-ORIENTALE**



**INSULARE**



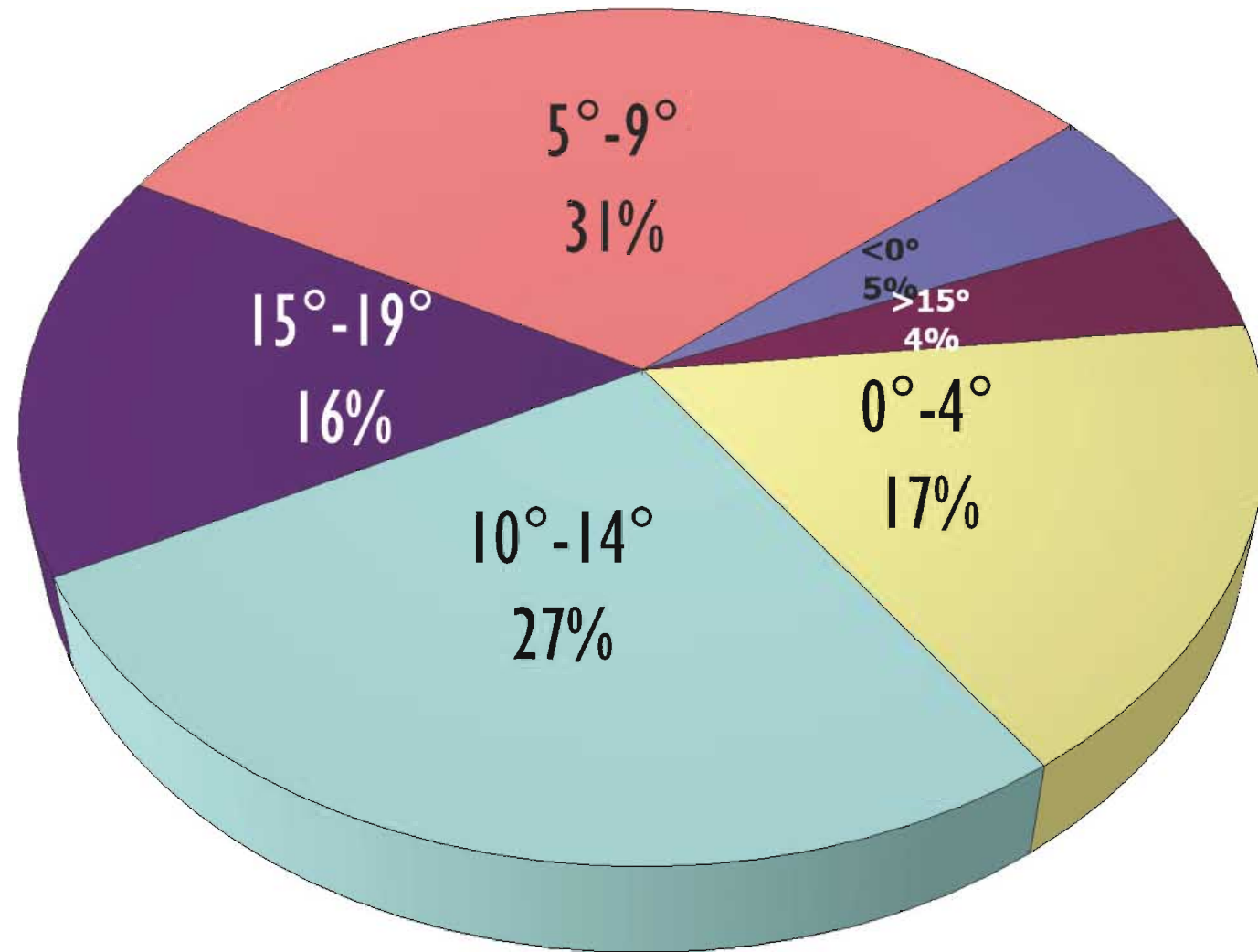
**NORD-OCCIDENTALE**



■ Bosco misto ■ Conifere ■ Latifoglie ■ Radura

# Temperatura

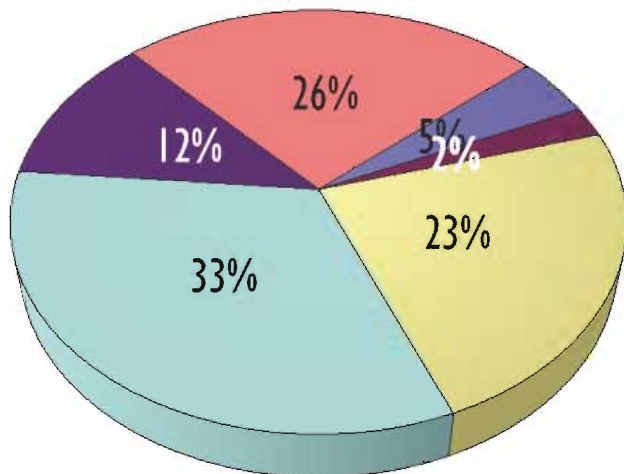
ITALIA



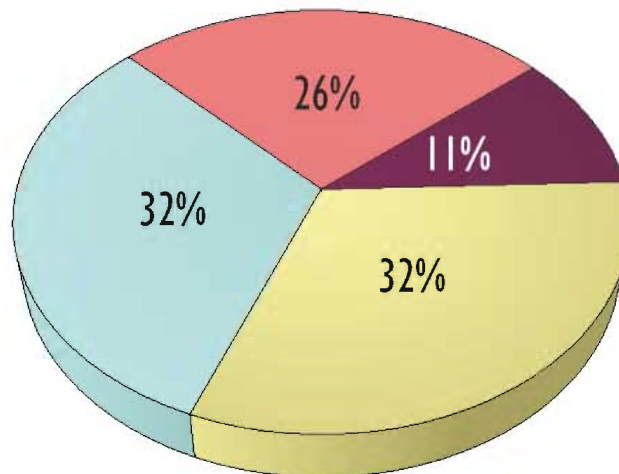
<0° >15° 0°-4° 10°-14° 15°-19° 5°-9°

# Temperatura per zona geografica

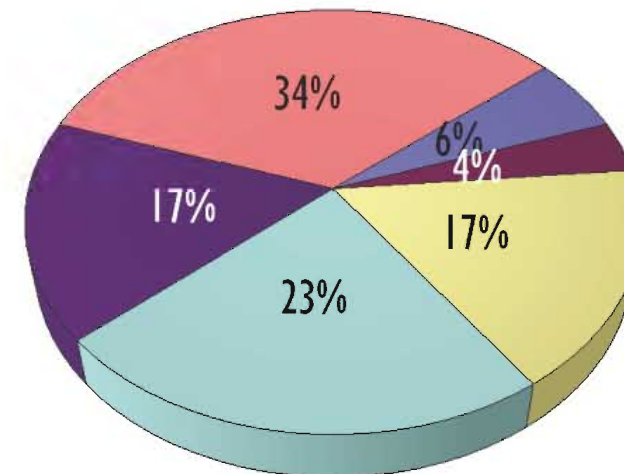
1 - NORD-OCCIDENTALE



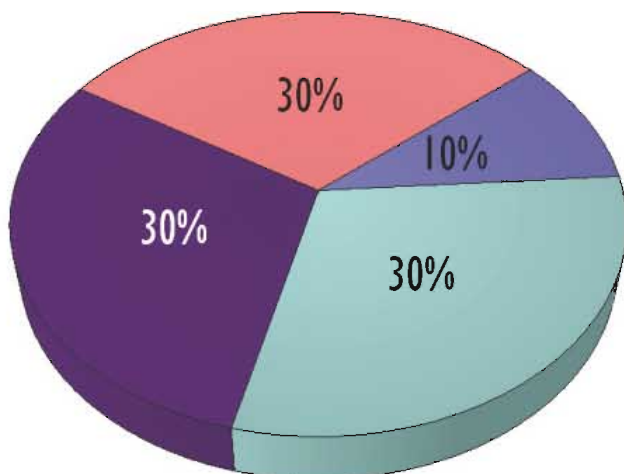
2 - NORD-ORIENTALE



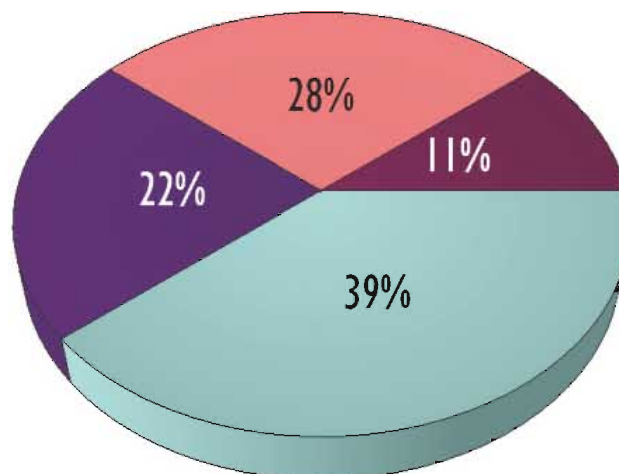
3 - CENTRALE



4 - MERIDIONALE

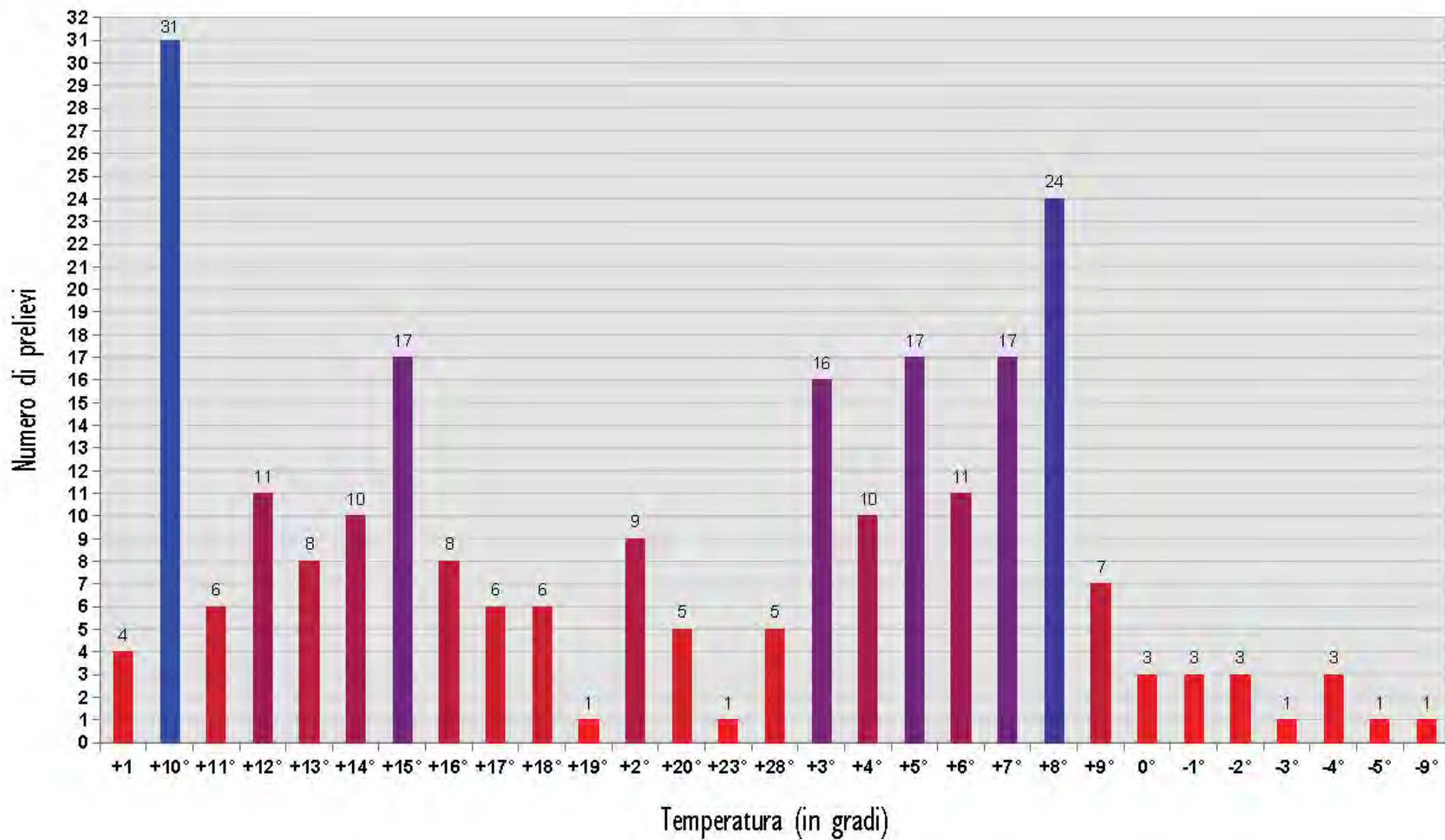


5 - INSULARE



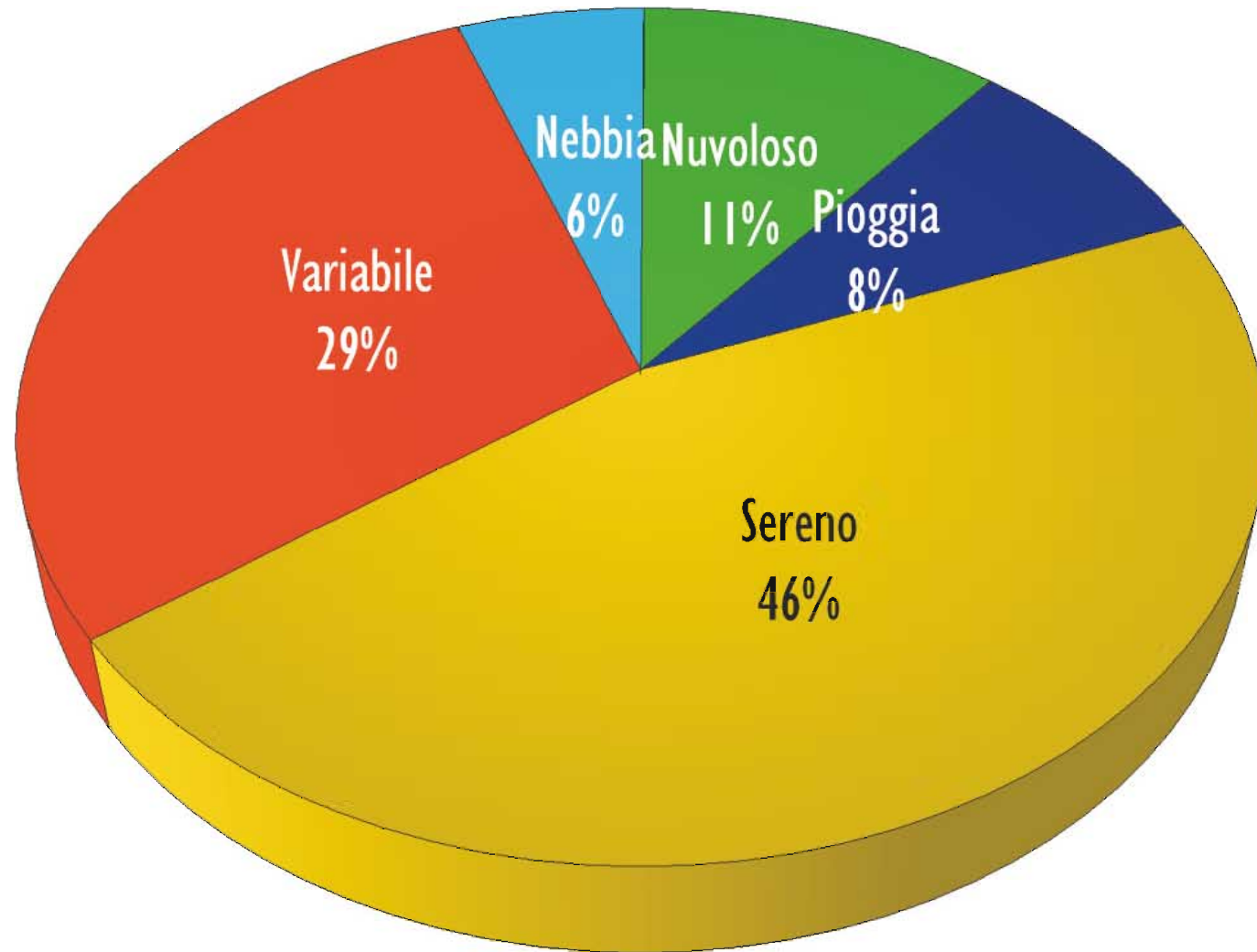
# Temperatura

## ITALIA



# Situazione meteo

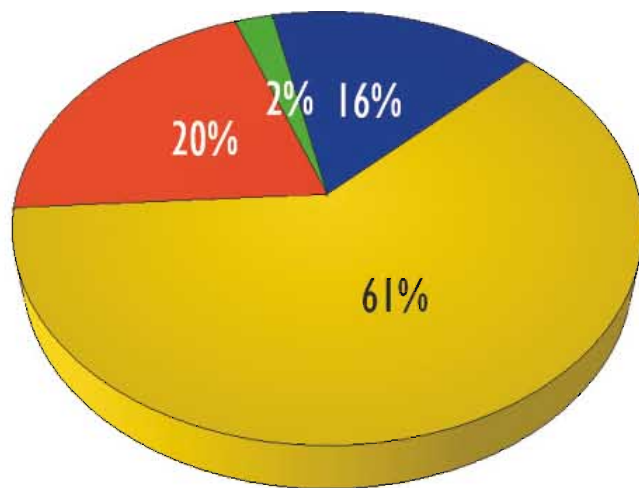
ITALIA



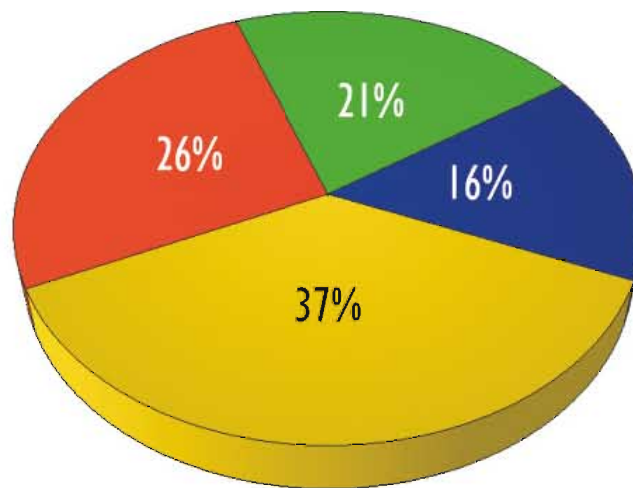
■ Nebbia ■ Nuvoloso ■ Pioggia ■ Sereno ■ Variabile

## Situazione meteo per zona geografica

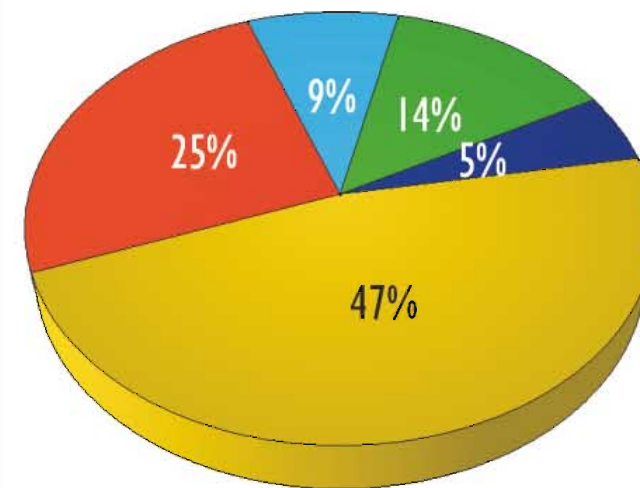
1 - NORD-OCCIDENTALE



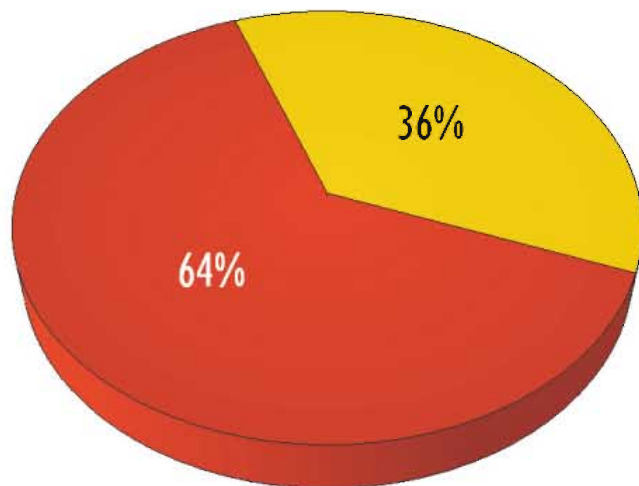
2 - NORD-ORIENTALE



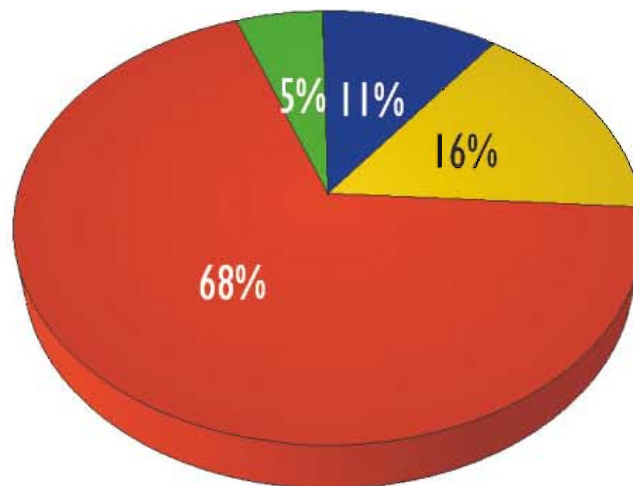
3 - CENTRALE



4 - MERIDIONALE



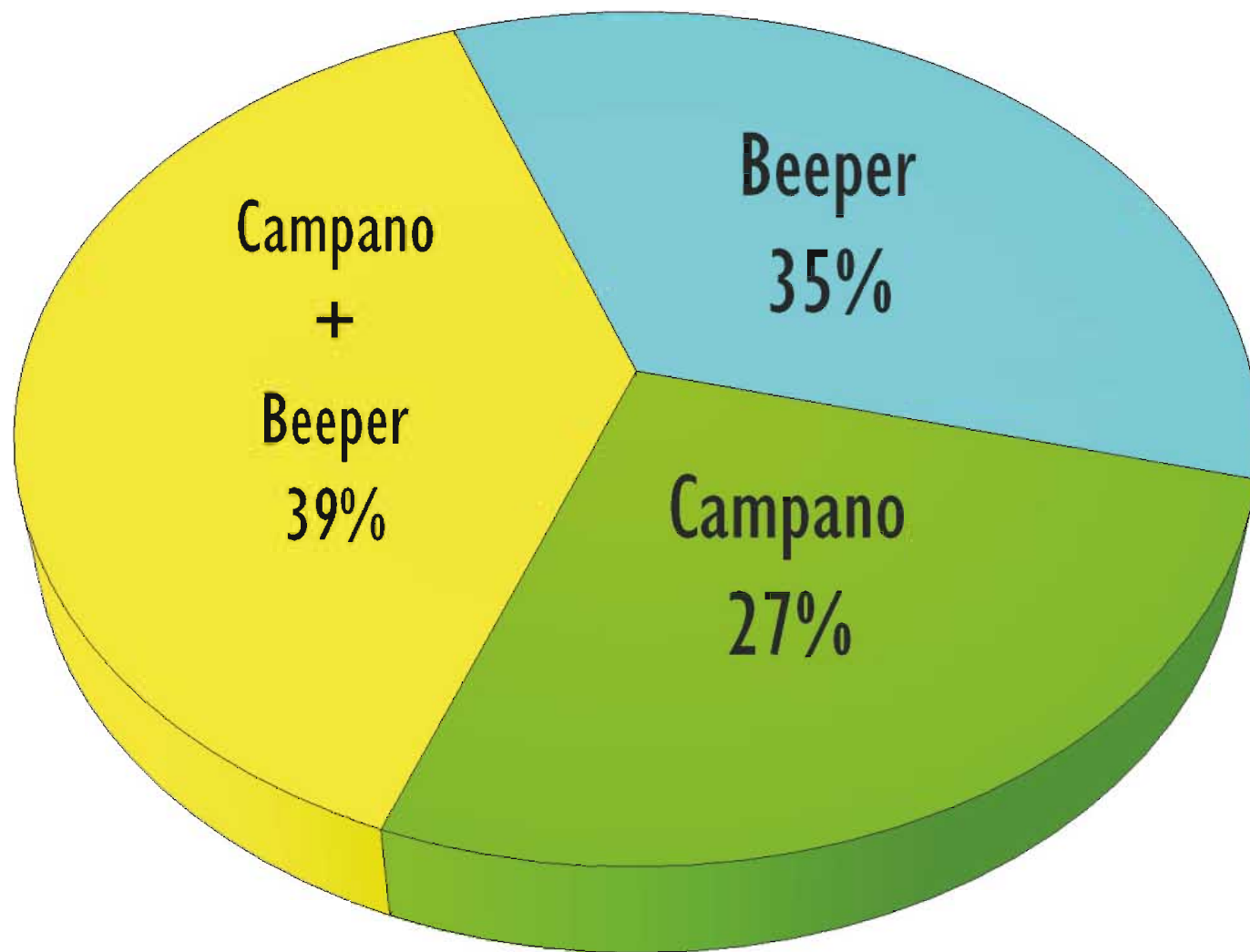
5 - INSULARE



■ Nebbia ■ Nuvoloso ■ Pioggia ■ Sereno ■ Variabile

# Strumenti di "cerca" impiegati per il prelievo

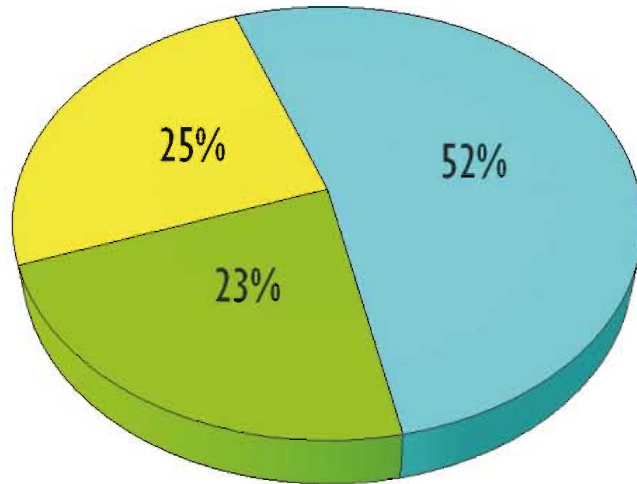
ITALIA



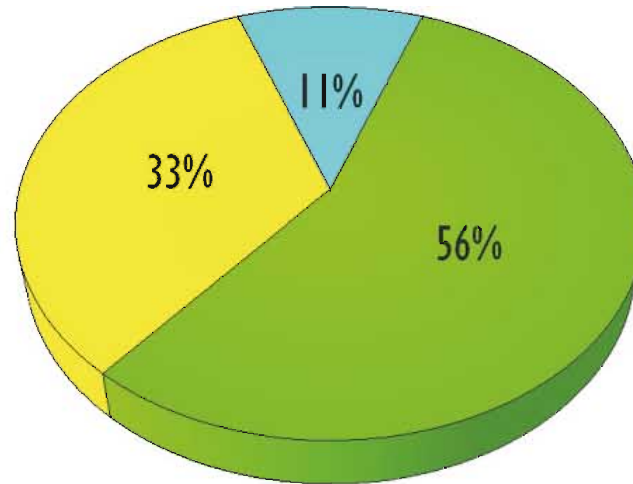
■ Beeper ■ Campano ■ Campano + Beeper

## Strumenti di "Cerca" per zona geografica

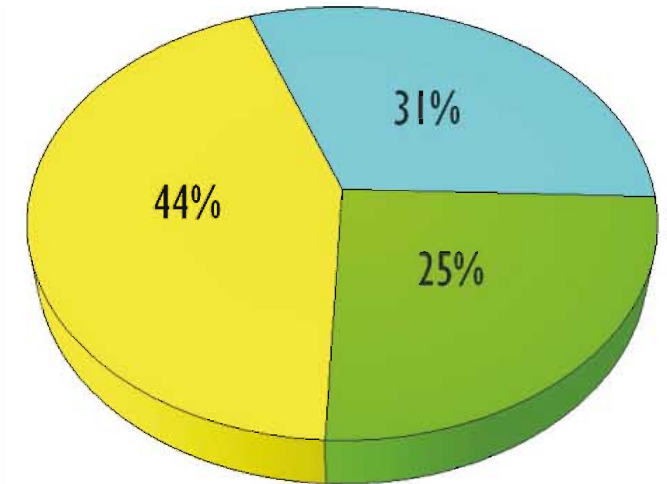
1 - NORD-OCCIDENTALE



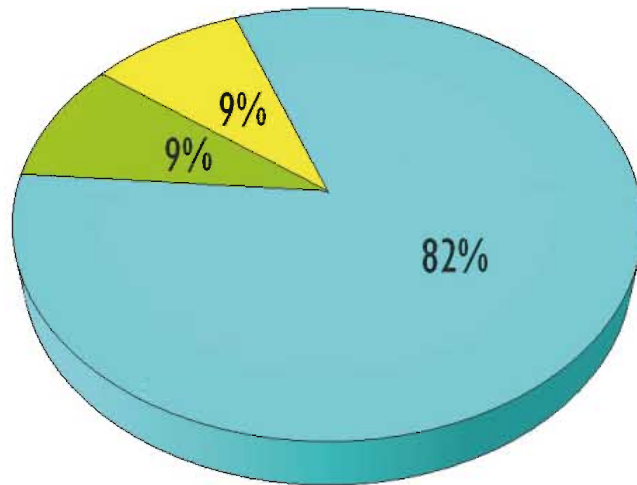
2 - NORD-ORIENTALE



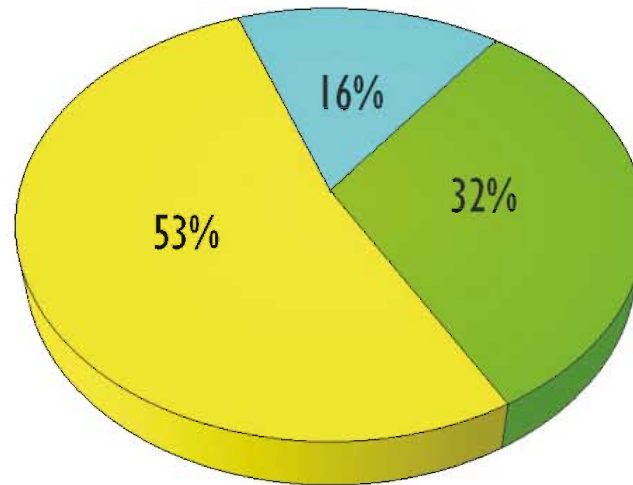
3 - CENTRALE



4 - MERIDIONALE



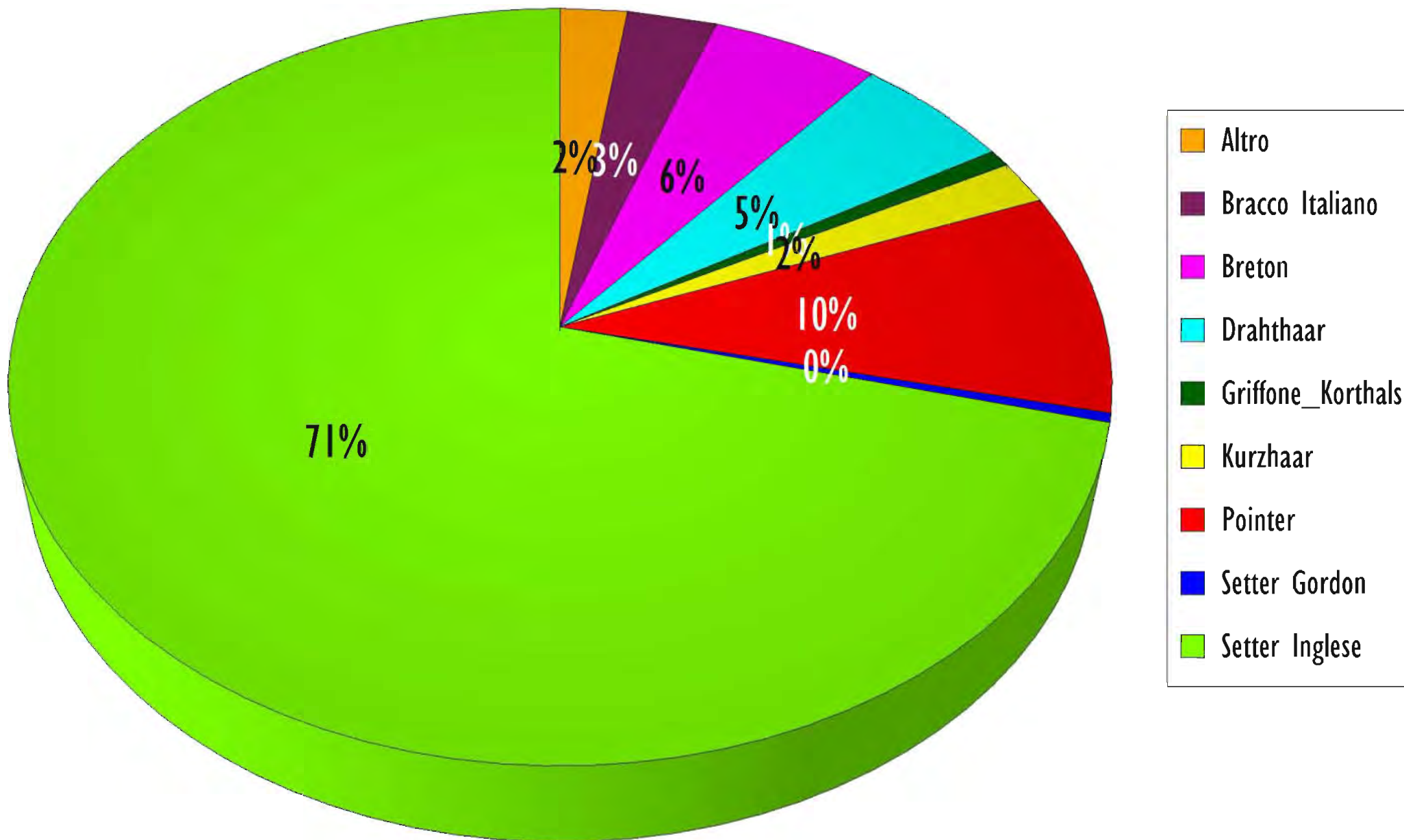
5 - INSULARE



■ Beeper ■ Campano ■ Campano + Beeper

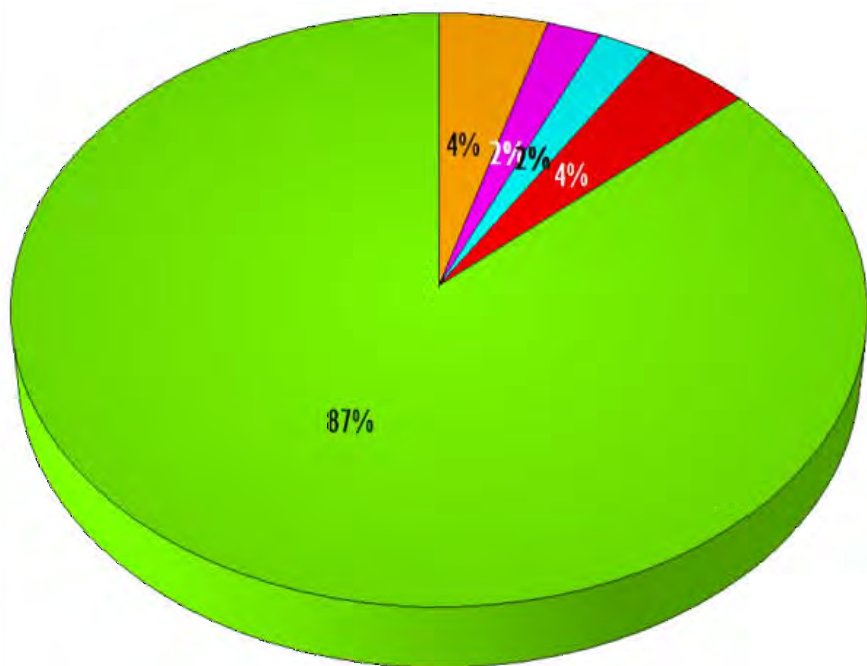
# Cani impiegati per il prelievo

ITALIA

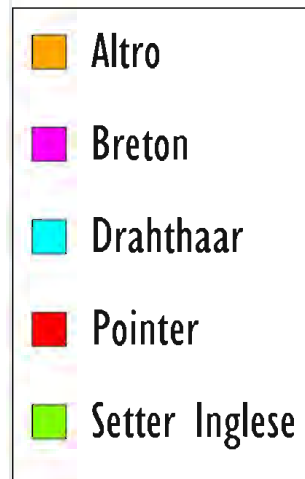
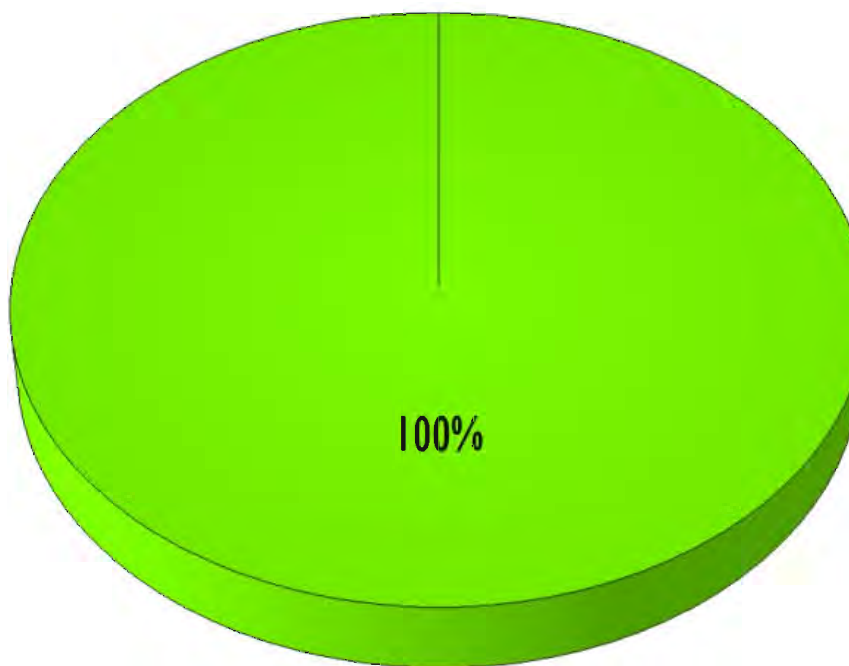


# Cani impiegati per il prelievo

NORD-OCCIDENTALE

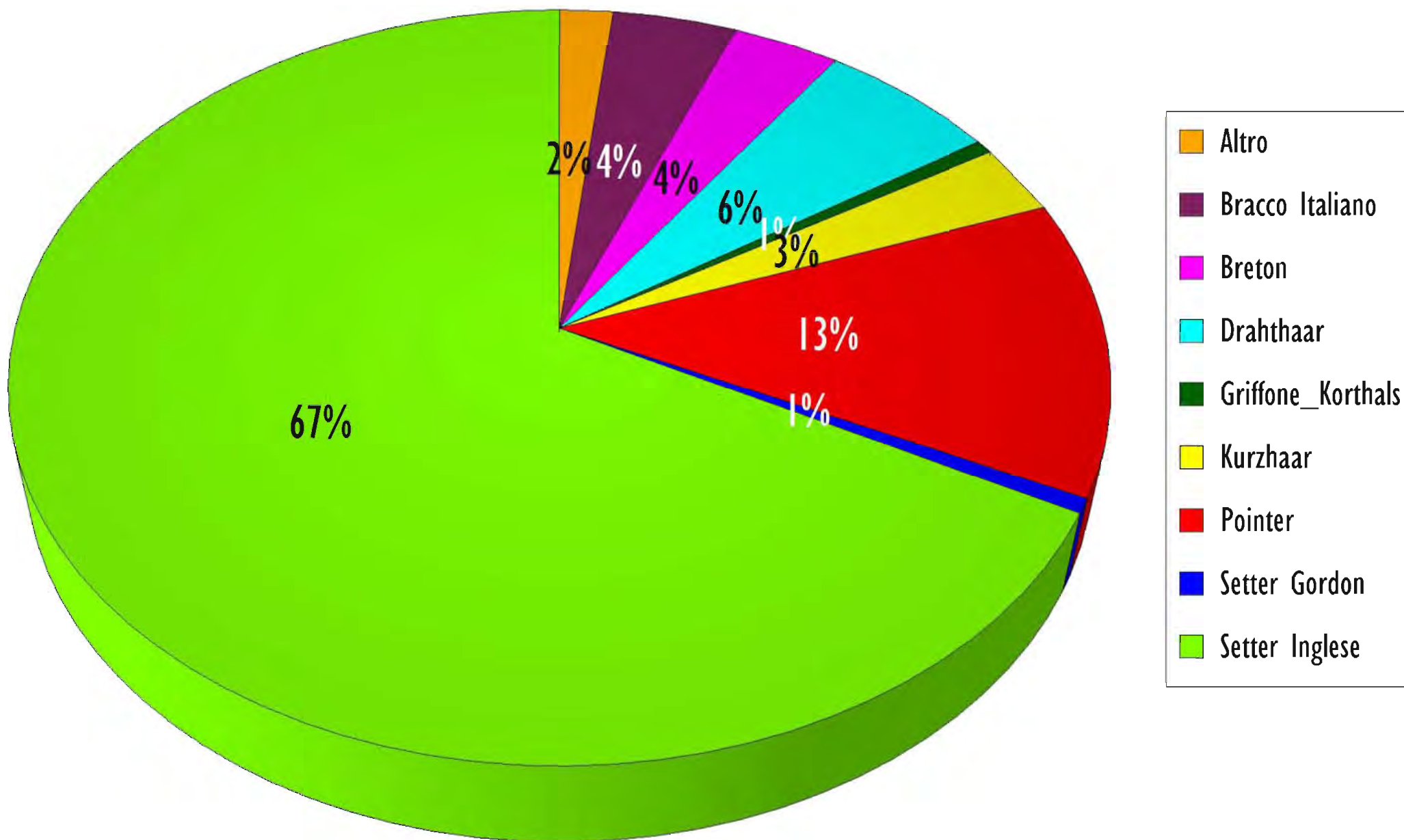


NORD-ORIENTALE



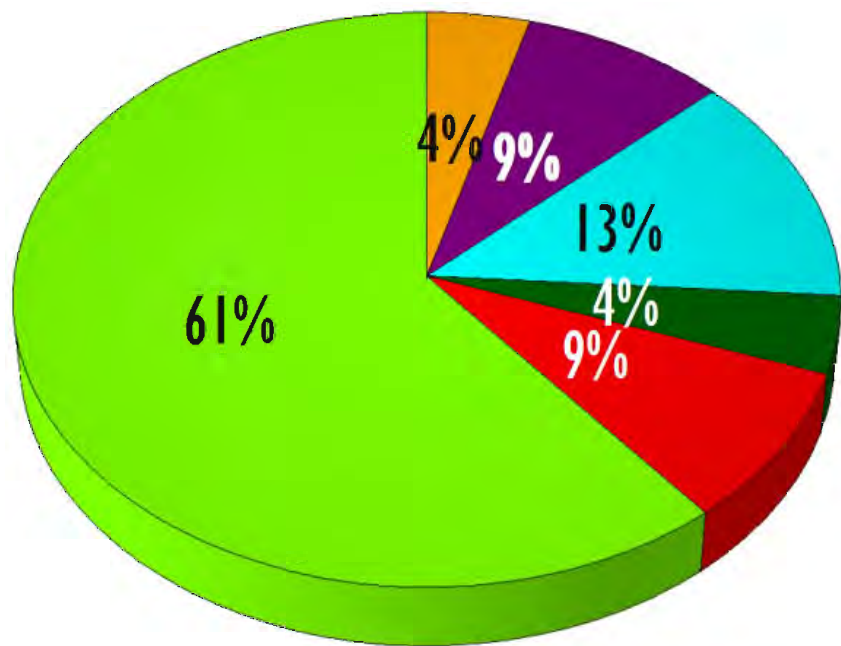
# Cani impiegati per il prelievo

CENTRALE

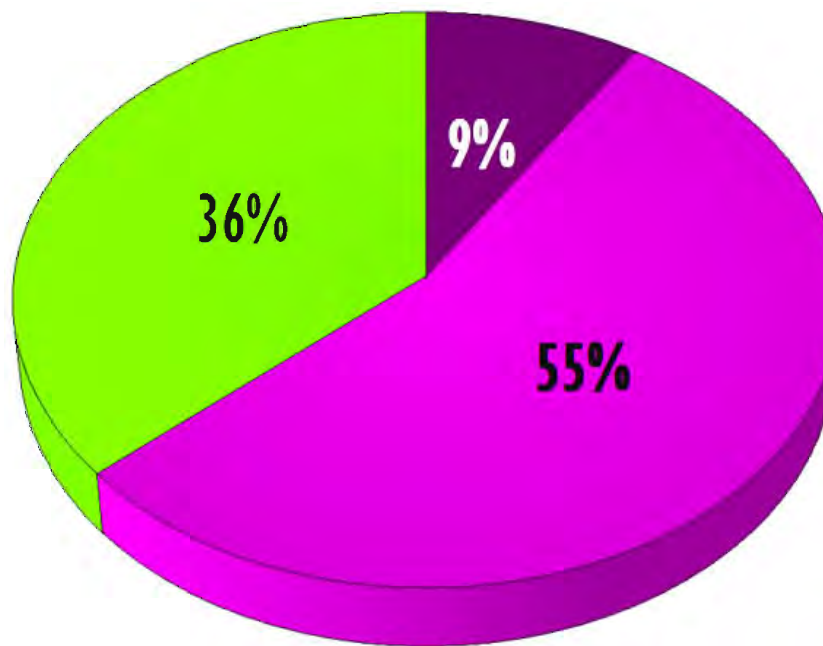


# Cani impiegati per il prelievo

## INSULARE



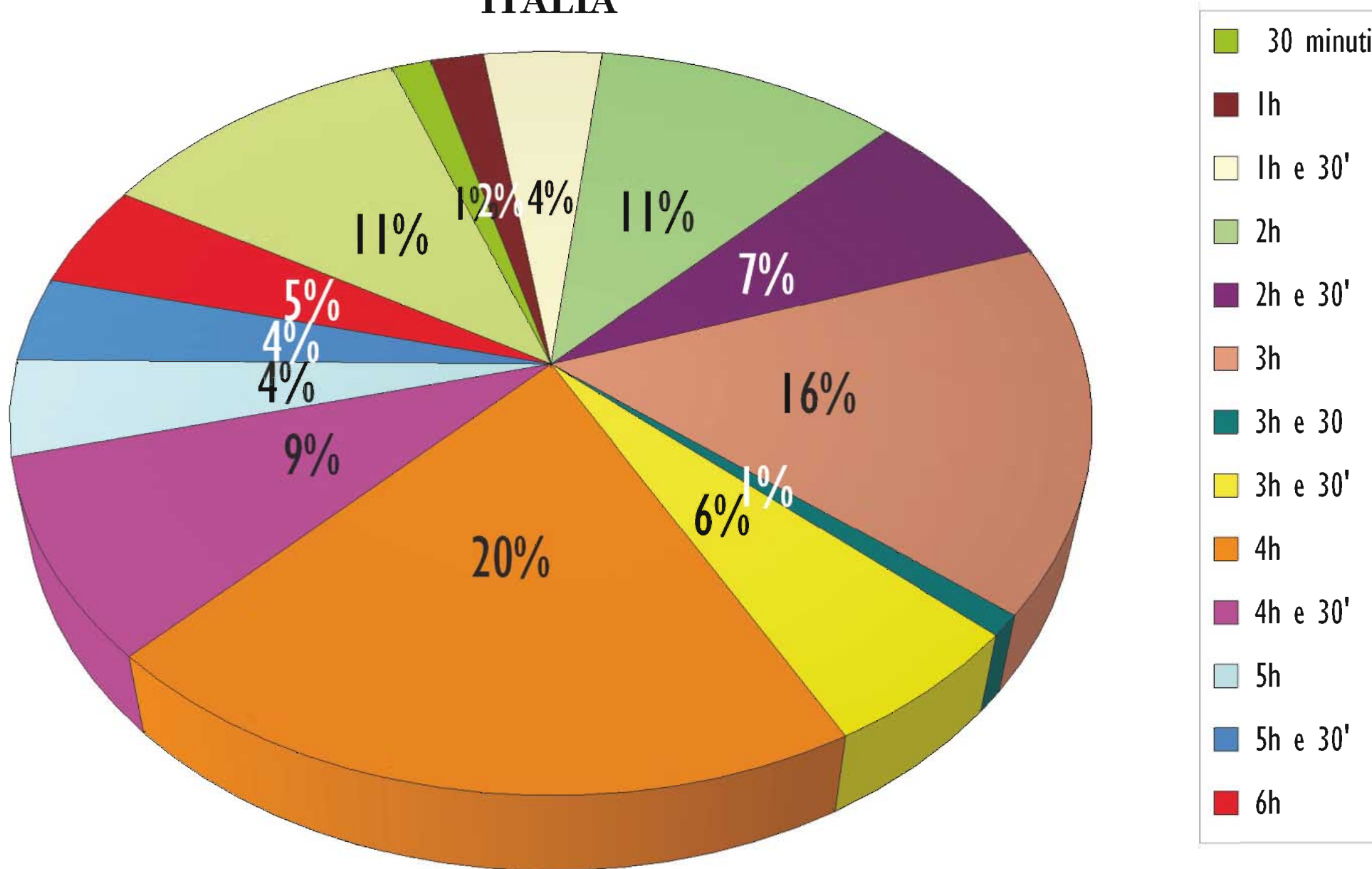
## MERIDIONALE



- Altro
- Bracco Italiano
- Breton
- Drahthaar
- Griffone\_Korthals
- Pointer
- Setter Inglese

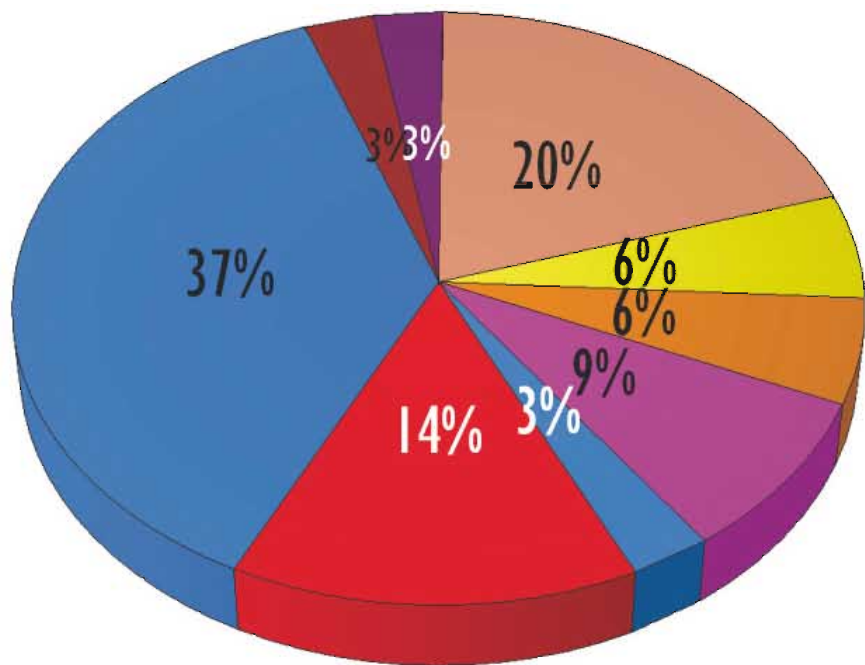
# Tempo totale di uscita impiegato per il prelievo

ITALIA

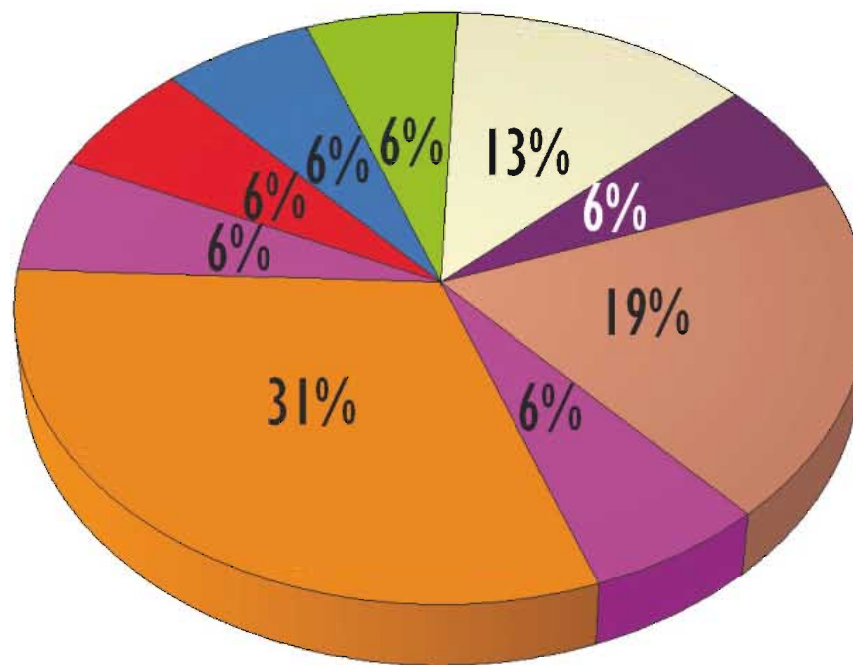


# Tempo totale di uscita impiegato per il prelievo

## NORD-OCCIDENTALE



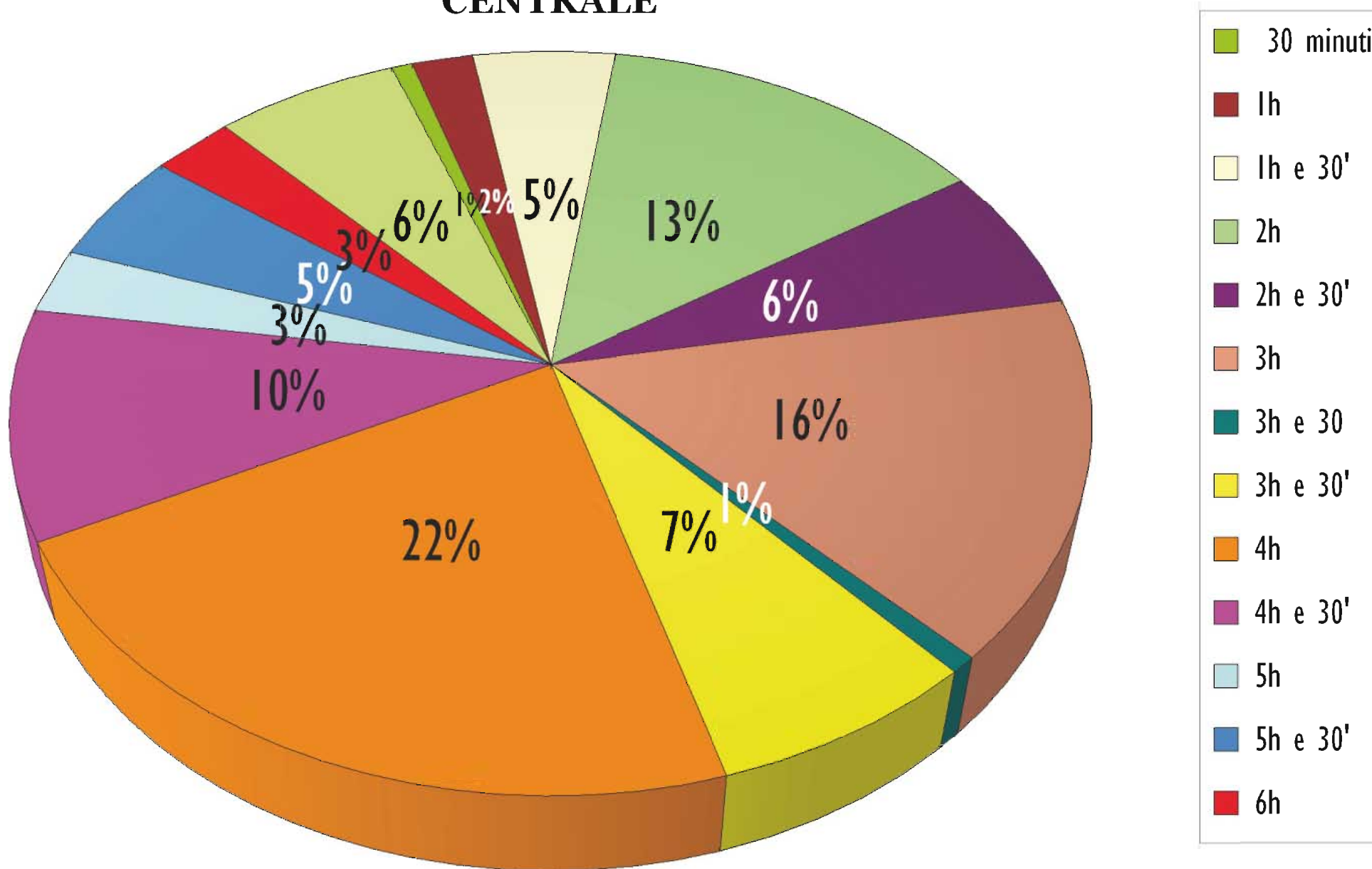
## NORD-ORIENTALE



- 30 minuti
- 1h
- 1h e 30'
- 2h e 30'
- 3h
- 3h e 30'
- 3h e 30'
- 4h
- 4h e 30'
- 5h
- 6h
- 7h

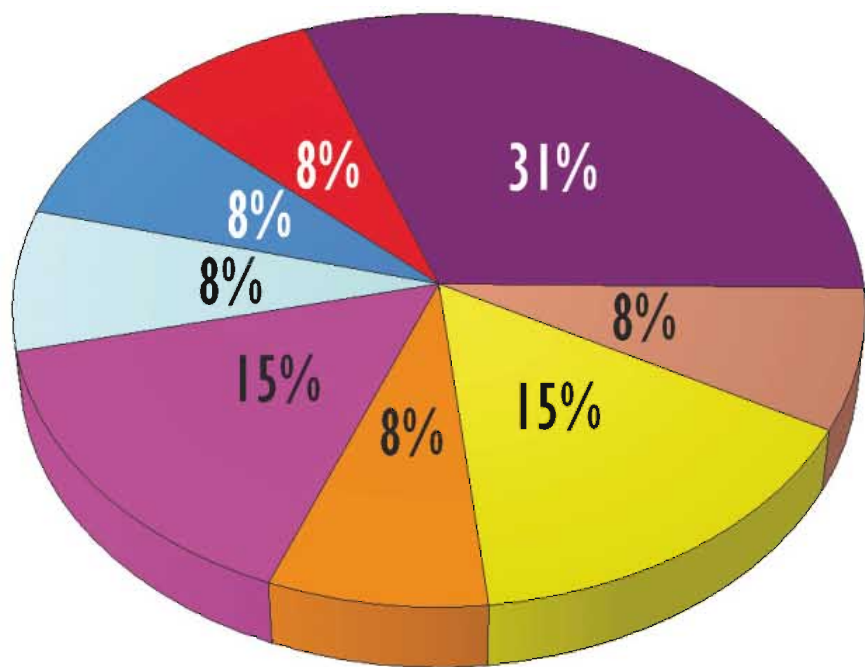
# Tempo totale di uscita impiegato per il prelievo

## CENTRALE

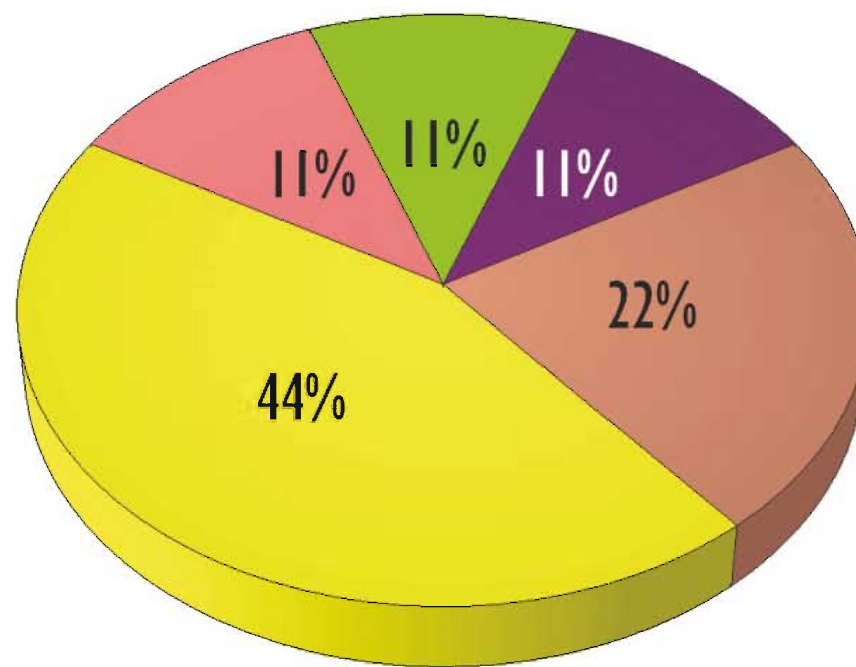


# Tempo totale di uscita impiegato per il prelievo

## INSULARE



## MERIDIONALE



- 30 minuti
- 2h e 30'
- 3h
- 4h
- 4h e 30'
- 5h
- 5h e 30'
- 6h
- 7h

# Tempo totale di uscita impiegato per il prelievo

ITALIA

